Indice n° : 76545-001

Elements de localisation

Département : 76 - Seine-Maritime

Commune : Rouxmesnil-Bouteilles

Repères locaux

Hameau/Lieu-dit : Bouteilles

Autre (route, chemin...) : RD 154

Coordonnées

Système : RGF93

Orig. report carto : Plan

x : 121 742

y : 6 429 699

Précision :

Type de Report : Point

Contexte

Geomorphologique : *Vallée*

Profondeur de la nappe (en m) :

Source :

Source(s) de l'information

Archives (Cf. fiche(s) détaillée(s) page(s) suivante(s))

Archives récentes || Réf.: 00435X0007 | ||Auteur: BRGM - BSS | Commentaire: Prof : 6,9 m ||

Consultation Publique - enquête orale

Photo aérienne

Terrain

- ☐ Effondrement
- ☐ Affaissement-dépression
- ☐ Zone remblayée
- ☐ Puits
- ☐ Entrée à flanc de coteaux (cavage)
- ☐ Arbre isolé
- ☐ Autre :
- ☐ Aucun

Géométrie :

- ☐ Circulaire — Diamètre (m) # — Profondeur max (m) #
- ☐ Quelconque — Longueur min (m) # — Longueur max (m) #

Observations

Origine probable de l'indice

Type

- ☐ Carrière souterraine
- ☐ Carrière à ciel ouvert
- ☐ Karstique (Naturel)
- ☐ Indéterminé
- ☑ Puits à eau

Matière extraite

- ☐ Pierre de taille
- ☐ Marne
- ☐ Sable
- ☐ Cailloux
- ☐ Argile

Commentaires

Indice 76545-001 / Détail document d'archives récentes

Origine du document	*Auteur :*	**BRGM - BSS**	
	Référence :	**00435X0007**	
	Date :		
Informations extraites	**Prof : 6,9 m**		
Elements de localisation	*Plan de localisation :*	**OUI**	*Echelle :*
	Lieu-dit :		
	Autre information :		
Remarques			

DÉPARTEMENT : SEINE-MARITIME N° B.R.G.M. d'enregistrement :

COMMUNE : ROUXMESNIL BOUTEILLES RC

DÉSIGNATION : Puits situé route d'Arques la Bataille (D. 154) au n° 3 de la rue du champ de Courses

CARTE GÉOL. AU 1/80 000

N°	Feuille
11	ABBEVILLE SW

OBJET : eau

Date d'exécution : ancien

Profondeur finale : 6,90 m (mesurée)

Nature : Puits

Mode de forage : Main

Maître de l'oeuvre : ?

Propriétaire en 1970 la Commune de Rouxmesnil-Bouteilles

Entrepreneur : ?

Travaux conseillés ou suivis par : ?

Origine des documents : Renseignements du locataire et observations sur place

Hauteur du tubage ou de la margelle dépassant le sol : 0,60 m

Accessibilité : Bonne – dans le jardin.

Mode d'équipement : Pompe à main

ATLAS AU 1/25 000

Feuille DIEPPE EST

Indice de classement :

N°	1/8	N° d'entrée aux archives
43	5	7

Archivage S.G.R. – D

Coordonnées Lambert : X = 510,730
Y = 245,675

Zone I Nord

Cote du sol à l'orifice (Z) : EPD = (+ 9)
ENG =
RNG =

Carte détaillée ou croquis côté :

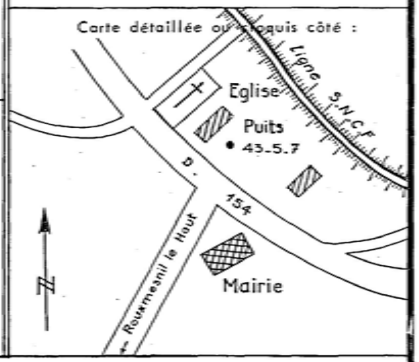

Observations : Eau potable – jamais manqué d'eau
Inutilisé

RÉFERENCES BIBLIOGRAPHIQUES ET GÉOLOGIE :

d'après la carte géologique : puits implanté dans : les limons de fond de vallée

Échantillons :

CARACTERISTIQUES TECHNIQUES

FORAGE De	FORAGE à	FORAGE Ø	TUBAGE De	TUBAGE à	TUBAGE Ø	TUBAGE Épaisseur, nature	OBSERVATIONS
			+ 0,60	à 6,90	1,05	0,50 m Pierre	

HYDROLOGIE

Repère altimètrique : Margelle (nivelée) Cote du repère : + 9,65

NIVEAU PIÉZOMÉTRIQUE

Date	Profondeur du forage	Profondeur du plan d'eau	Cote absolue du plan d'eau	T°	Observations :
30/7/1963	7,50	6,95	+ 2,70		
10/9/1964	7,50	6,73	+ 2,92		
30/06/70	7,50	6,32	+ 3,33		

DÉBIT

Date	Profondeur du forage	Durée	Débit m 3/h pompage	Débit m 3/h Artésien	Cote absolue du plan d'eau	Cote absolue du niveau dynamique	Denivellation	T°	Pà18°	Observations

Archivage des documents originaux non reproduits :

Dossier instruit par : R. Belkessa le 30/7/1963

Mis à jour par : C. Albecq – H. ARTIS – Y. HERV le 10/9/1964 30/06/70

Nombre d'intercalaires : le
Dossier C jusqu'au

Contrôlé par : JC. Roux le 14/9/1964

explor-e - contact@explor-e.fr - N° vert : 0800 00 28 12 - Indice n° 76545-001 - Editon du : 28/01/2016

Indice n° : 76545-002

Elements de localisation

Département : 76 - Seine-Maritime

Commune : Rouxmesnil-Bouteilles

Repères locaux

Hameau/Lieu-dit :

Autre (route, chemin...) : Zone industrielle

Coordonnées

Système : RGF93

Orig. report carto : Plan

x : 123 780

y : 6 429 205

Précision :

Type de Report : Point

Contexte

Geomorphologique : *Vallée*

Profondeur de la nappe (en m) :

Source :

Source(s) de l'information

Archives (Cf. fiche(s) détaillée(s) page(s) suivante(s))

Archives récentes || Réf.: 00435X0008 | ||Auteur: BRGM - BSS | Commentaire: Prof : 71 m - Forage masqué après remblaiement de la vallée ||

Consultation Publique - enquête orale

Photo aérienne

Terrain

- ☐ Effondrement
- ☐ Affaissement-dépression
- ☐ Zone remblayée
- ☐ Puits
- ☐ Entrée à flanc de coteaux (cavage)
- ☐ Arbre isolé
- ☐ Autre :
- ☐ Aucun

Géométrie :

- ☐ Circulaire — Diamètre (m) # — Profondeur max (m) #
- ☐ Quelconque — Longueur min (m) # — Longueur max (m) #

Observations

Origine probable de l'indice

Type

- ☐ Carrière souterraine
- ☐ Carrière à ciel ouvert
- ☐ Karstique (Naturel)
- ☐ Indéterminé
- ☐ Puits à eau
- ☑ *Forage eau*

Matière extraite

- ☐ Pierre de taille
- ☐ Marne
- ☐ Sable
- ☐ Cailloux
- ☐ Argile

Commentaires

Indice 76545-002 / Détail document d'archives récentes

Origine du document	*Auteur :*	**BRGM - BSS**
	Référence :	**00435X0008**
	Date :	
Informations extraites	**Prof : 71 m - Forage masqué après remblaiement de la vallée**	
Elements de localisation	*Plan de localisation :*	**OUI** *Echelle :*
	Lieu-dit :	
	Autre information :	
Remarques		

explor-e - contact@explor-e.fr - N° vert : 0800 00 28 12 - Indice n° 76545-002 - Editon du : 28/01/2016

CARACTÉRISTIQUES TECHNIQUES

FORAGE De	FORAGE à	FORAGE Ø	TUBAGE De	TUBAGE à	TUBAGE Ø	TUBAGE Épaisseur, nature	OBSERVATIONS
			+ 0,50	à 50,00	0,300	Tubage acier Epaisseur 2 mm	coulée d'argile jusqu'à 15 m pour isoler le forage des eaux superficielles galets de mer jusqu'au fond du forage
			50,00	à 57,00	0,300	Tubage acier Epaisseur 3 mm	
			57,00	à 71,00	0,300	Tubage crépiné Epaisseur 3 mm	

HYDROLOGIE

Repère altimétrique : tubage — Cote du repère : (+ 4,10)

NIVEAU PIÉZOMÉTRIQUE

Date	Profondeur du forage	Profondeur du plan d'eau	Cote absolue du plan d'eau	T°	Observations
14/5/1963	71,00	1,70	+ 2,40		la coulée d'argile sera remplacée par une gaine de ciment injectée sous-pression avant d'effectuer de nouveaux essais de débit et voir si les chlorures diminuent.

DÉBIT

Date	Profondeur du forage	Durée	Débit m³/h Pompage	Débit m³/h Artésien	Cote absolue du plan d'eau	Cote absolue du niveau dynamique	Dénivellation	T°	ρ à 18°	Observations
Déc. 1962	71,00	72 h	165		+ 2,40	- 1,40	3,80			
			245		+ 2,40	- 5,40	7,80			
			365		+ 2,40	- 8,40	10,80			
31/7/1963	71,00	52 h	210		+ 2,40	-14,40	16,80	...	...	Chlorures de 165 mg

Archivage des documents originaux non reproduits :

Dossier instruit par : B.R. le 14/5/1963

Mis à jour par : le

Nombre d'intercalaires : le

Dossier C jusqu'au

Contrôlé par : le

DÉPARTEMENT : SEINE MARITIME — N° B. R. G. M. d'enregistrement : 1962/1397

COMMUNE : ROUXMESNIL-BOUTEILLES — RC

DÉSIGNATION : Forage de reconnaissance, zone industrielle

CARTE GÉOL. AU 1/80 000 N°	Feuille
11	ABBEVILLE

OBJET : Eau

Date d'exécution : Décembre 1962

Profondeur finale : 71,00 m

Nature : Forage

Mode de forage : ?

Maître de l'œuvre : Zone industrielle - ville de Dieppe

Propriétaire en 1963 : Zone industrielle - ville de Dieppe

Entrepreneur : Foncapsol

Travaux conseillés ou suivis par : Ponts & Chaussées (Service maritime)

Origine des documents : Renseignements de Service maritime et observations sur place

Hauteur du tubage ou de la margelle dépassant le sol : 0,50 m

Accessibilité : Bonne

Mode d'équipement : Actuellement : néant

ATLAS AU 1/25 000

Feuille : DIEPPE

Indice de classement :

N°	1/8	N° d'entrée aux archives
43	5	8

Archivage : S.G.R. - D

Coordonnées Lambert : X = 512,050 Y = 245,375

Zone : I

Cote du sol à l'orifice (Z) : EPD = (+ 3,60) ENG = ENG =

Carte détaillée ou croquis coté :

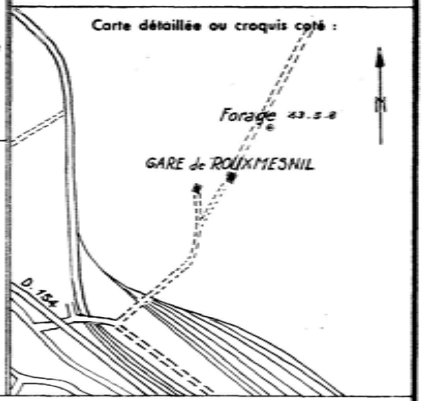

Observations : Ce forage sera peut-être exploité par l'usine Nestlé.
Au 31/7/1963, le forage a été isolé dans sa partie haute (jusqu'à 18 m) par une coulée de béton.
Au 02/07/70 - introuvable - terrain remblayé sur une hauteur de 2 m

RÉFÉRENCES BIBLIOGRAPHIQUES ET GÉOLOGIE :

Échantillons :

Indice n° : 76545-003

Elements de localisation

Département : 76 - Seine-Maritime

Commune : Rouxmesnil-Bouteilles

Repères locaux

Hameau/Lieu-dit :

Autre (route, chemin...) : Zone industrielle

Coordonnées

Système : RGF93

Orig. report carto : Plan

x : 124 241

y : 6 428 498

Précision :

Type de Report : Point

Contexte

Geomorphologique : *Vallée*

Profondeur de la nappe (en m) :

Source :

Source(s) de l'information

Archives (Cf. fiche(s) détaillée(s) page(s) suivante(s))

Archives récentes || Réf.: 00435X0009 | ||Auteur: BRGM - BSS | Commentaire: Prof : 3,6 m ||

Consultation Publique - enquête orale

Photo aérienne

Terrain

- ☐ Effondrement
- ☐ Affaissement-dépression
- ☐ Zone remblayée
- ☐ Puits
- ☐ Entrée à flanc de coteaux (cavage)
- ☐ Arbre isolé
- ☐ Autre :
- ☐ Aucun

Géométrie :

- ☐ Circulaire — Diamètre (m) # — Profondeur max (m) #
- ☐ Quelconque — Longueur min (m) # — Longueur max (m) #

Observations

Origine probable de l'indice

Type

- ☐ Carrière souterraine
- ☐ Carrière à ciel ouvert
- ☐ Karstique (Naturel)
- ☐ Indéterminé
- ☑ Puits à eau

Matière extraite

- ☐ Pierre de taille
- ☐ Marne
- ☐ Sable
- ☐ Cailloux
- ☐ Argile

Commentaires

Indice 76545-003 / Détail document d'archives récentes

Origine du document	*Auteur :*	**BRGM - BSS**	
	Référence :	**00435X0009**	
	Date :		
Informations extraites	**Prof : 3,6 m**		
Elements de localisation	*Plan de localisation :*	**OUI**	*Echelle :*
	Lieu-dit :		
	Autre information :		
Remarques			

DÉPARTEMENT : SEINE-MARITIME

N° B.R.G.M. d'enregistrement :

COMMUNE : ROUXMESNIL BOUTEILLES

RC

DÉSIGNATION : Puits situé dans les prairies de Bouteilles devant la bouverie

CARTE GÉOL. AU 1/80 000	
N°	Feuille
11	ABBEVILLE SW

OBJET : Eau

Date d'exécution : ancien

Profondeur finale : 3,60 m (mesurée)

Nature : Puits

Mode de forage : main

Maître de l'oeuvre : ?

Propriétaire en 1963 M. Quelquejé

Entrepreneur : ?

Travaux conseillés ou suivis par : ?

Origine des documents : Renseignements du locataire et observations sur place

ATLAS AU 1/25 000

Feuille DIEPPE EST

Indice de classement :

N°	1/8	N° d'entrée aux archives
43	5	9

Archivage S.G.R. - D

Coordonnées Lambert : X = 512,390
Y = 244,890

Zone I Nord

Cote du sol à l'orifice (Z) : EPD = (+ 4)
ENG =
RNG =

Carte détaillée ou croquis côté :

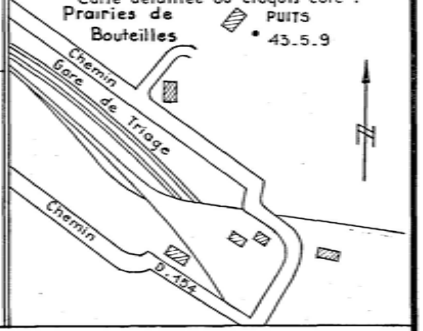

Hauteur du tubage ou de la margelle dépassant le sol :
0,70 m (partie supérieure)

Accessibilité : Bonne - dans la prairie

Mode d'équipement : Néant

Observations : Eau claire - N'a jamais servi à la boisson.

RÉFERENCES BIBLIOGRAPHIQUES ET GÉOLOGIE :

Échantillons :

CARACTERISTIQUES TECHNIQUES

FORAGE De	FORAGE à	FORAGE ∅	TUBAGE De	TUBAGE à	TUBAGE ∅	TUBAGE Épaisseur, nature	OBSERVATIONS
			+ 0,60	à 1,80	1,10	0,20 m Brique	
			0,70	à 3,60	1,20	0,35 m Brique	

HYDROLOGIE

Repère altimétrique : Margelle (partie supérieure) nivelée Cote du repère : + 4,39

NIVEAU PIÉZOMÉTRIQUE

Date	Profondeur du forage	Profondeur du plan d'eau	Cote absolue du plan d'eau	T°	Observations :
30/7/1963	2,40	1,65	+ 2,74		
10/9/1964	4,35	1,67	+ 2,72		
07/07/70	4,30	1,32	+ 2,98		

DÉBIT

Date	Profondeur du forage	Durée	Débit m3/h pompage	Débit m3/h Artésien	Cote absolue du plan d'eau	Cote absolue du niveau dynamique	Denivellation	T°	ρ à 18°	Observations

Archivage des documents originaux non reproduits :

Dossier instruit par : R. Belkessa le 30/7/1963

Mis à jour par : C. Albecq le 10/9/1964

Nombre d'intercalaires : le

Dossier C jusqu'au

Contrôlé par : JC. Roux le 14/9/1964

explor-e - contact@explor-e.fr - N° vert : 0800 00 28 12 - Indice n° 76545-003 - Editon du : 28/01/2016

Indice n° : 76545-004

Elements de localisation

Département : 76 - Seine-Maritime

Commune : Rouxmesnil-Bouteilles

Repères locaux

Hameau/Lieu-dit : Machonville

Autre (route, chemin...) :

Coordonnées

Système : RGF93

Orig. report carto : Plan

x : 122 935

y : 6 428 603

Précision :

Type de Report : Point

Contexte

Geomorphologique : *Vallée*

Profondeur de la nappe (en m) :

Source :

Source(s) de l'information

Archives (Cf. fiche(s) détaillée(s) page(s) suivante(s))

Archives récentes || Réf.: 00435X0010 | ||Auteur: BRGM - BSS | Commentaire: Prof : 15,60 m ||

Consultation Publique - enquête orale

Photo aérienne

Terrain

- ☐ Effondrement
- ☐ Affaissement-dépression
- ☐ Zone remblayée
- ☐ Puits
- ☐ Entrée à flanc de coteaux (cavage)
- ☐ Arbre isolé
- ☐ Autre :
- ☐ Aucun

Géométrie :

- ☐ Circulaire — Diamètre (m) # — Profondeur max (m) #
- ☐ Quelconque — Longueur min (m) # — Longueur max (m) #

Observations

Origine probable de l'indice

Type

- ☐ Carrière souterraine
- ☐ Carrière à ciel ouvert
- ☐ Karstique (Naturel)
- ☐ Indéterminé
- ☑ Puits à eau

Matière extraite

- ☐ Pierre de taille
- ☐ Marne
- ☐ Sable
- ☐ Cailloux
- ☐ Argile

Commentaires

Indice 76545-004 / Détail document d'archives récentes

Origine du document	*Auteur :*	**BRGM - BSS**	
	Référence :	**00435X0010**	
	Date :		
Informations extraites	**Prof : 15,60 m**		
Elements de localisation	*Plan de localisation :*	**OUI**	*Echelle :*
	Lieu-dit :		
	Autre information :		
Remarques			

DÉPARTEMENT : SEINE-MARITIME N° B.R.G.M. d'enregistrement :

COMMUNE : ROUXMESNIL BOUTEILLES RC

DÉSIGNATION : Puits situé à Machonville, Cité Bellevue – à la station de pompage

CARTE GÉOL. AU 1/80 000 — N° Feuille: 11 ABBEVILLE SW

OBJET : Eau

Date d'exécution : 1929

Profondeur finale : 15,60 m (mesurée)

Nature : Puits

Mode de forage : ?

Maître de l'oeuvre : H. L. M. de Dieppe

Propriétaire en 1970 idem

Entrepreneur : ?

Travaux conseillés ou suivis par : ?

Origine des documents : Renseignements des H.L.M. de Dieppe et observations sur place

ATLAS AU 1/25 000

Feuille DIEPPE EST

Indice de classement :

N°	1/8	N° d'entrée aux archives
43	5	10

Archivage S.G.R. – D

Coordonnées Lambert : X = 511,490 Y = 244,960

Zone I Nord

Cote du sol à l'orifice (Z) : EPD = (+ 20) ENG = RNG =

Carte détaillée ou croquis côté :

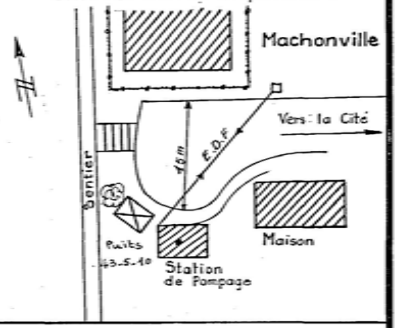

Hauteur du tubage ou de la margelle dépassant le sol : 0,50 m

Accessibilité Bonne – dans une station de pompage en briques rouges.

Mode d'équipement : Pompe électrique : 50 m3/h

Observations : Eau potable – ce puits dessert toute la cité depuis 1929 environ.
Inutilisé depuis 1965-1966

RÉFERENCES BIBLIOGRAPHIQUES ET GÉOLOGIE :

d'après la carte géologique : puits implanté dans le SENONIEN supérieur

Échantillons :

CARACTERISTIQUES TECHNIQUES

FORAGE De	FORAGE à	FORAGE ∅	TUBAGE De	TUBAGE à	TUBAGE ∅	TUBAGE Épaisseur, nature	OBSERVATIONS
			+ 0,53	à 15,60	1,05	Buses de béton	

HYDROLOGIE

Repère altimètrique : margelle (nivelée) Cote du repère : + 17,66

NIVEAU PIÉZOMÉTRIQUE

Date	Profondeur du forage	Profondeur du plan d'eau	Cote absolue du plan d'eau	T°	Observations :
30/7/1963	17,30	16,50	+ 1,16		
21/9/1964	15,60	14,57	+ 3,09		
30/06/70	15,35	14,20	+ 3,46		

DÉBIT

Date	Profondeur du forage	Durée	Débit m3/h pompage	Débit m3/h Artésien	Cote absolue du plan d'eau	Cote absolue du niveau dynamique	Denivellation	T°	ρ à 18°	Observations

Archivage des documents originaux non reproduits :

Dossier instruit par : R. Belkessa le 30/7/1963

Mis à jour par : H. ARTIS – Y. HERVOUET le 30/06/70

Nombre d'intercalaires : le
Dossier C jusqu'au

Contrôlé par : le

explor-e - contact@explor-e.fr - N° vert : 0800 00 28 12 - Indice n° 76545-004 - Editon du : 28/01/2016

Indice n° : 76545-005

Elements de localisation

Département : 76 - Seine-Maritime

Commune : Rouxmesnil-Bouteilles

Repères locaux

Hameau/Lieu-dit : Machonville

Autre (route, chemin...) :

Coordonnées

Système : RGF93

Orig. report carto : Plan

x : 122 932

y : 6 428 410

Précision :

Type de Report : Point

Contexte

Geomorphologique : *Vallée*

Profondeur de la nappe (en m) :

Source :

Source(s) de l'information

Archives (Cf. fiche(s) détaillée(s) page(s) suivante(s))

Archives récentes || Réf.: 00435X0011 | ||Auteur: BRGM - BSS | Commentaire: Prof : 21,3 m ||

Consultation Publique - enquête orale

Photo aérienne

Terrain

- ☐ Effondrement
- ☐ Affaissement-dépression
- ☐ Zone remblayée
- ☐ Puits
- ☐ Entrée à flanc de coteaux (cavage)
- ☐ Arbre isolé
- ☐ Autre :
- ☐ Aucun

Géométrie :

- ☐ Circulaire — Diamètre (m) # — Profondeur max (m) #
- ☐ Quelconque — Longueur min (m) # — Longueur max (m) #

Observations

Origine probable de l'indice

Type

- ☐ Carrière souterraine
- ☐ Carrière à ciel ouvert
- ☐ Karstique (Naturel)
- ☐ Indéterminé
- ☑ Puits à eau

Matière extraite

- ☐ Pierre de taille
- ☐ Marne
- ☐ Sable
- ☐ Cailloux
- ☐ Argile

Commentaires

Indice 76545-005 / Détail document d'archives récentes

Origine du document	*Auteur :*	**BRGM - BSS**	
	Référence :	**00435X0011**	
	Date :		
Informations extraites	**Prof : 21,3 m**		
Elements de localisation	*Plan de localisation :*	**OUI**	*Echelle :*
	Lieu-dit :		
	Autre information :		
Remarques			

explor-e - contact@explor-e.fr - N° vert : 0800 00 28 12 - Indice n° 76545-005 - Editon du : 28/01/2016

CARACTERISTIQUES TECHNIQUES

FORAGE De	FORAGE à	FORAGE ∅	TUBAGE De	TUBAGE à	TUBAGE ∅	TUBAGE Épaisseur, nature	OBSERVATIONS
			0,00	à 21,50	1,10	Brique	

HYDROLOGIE

Repère altimètrique : sol — Cote du repère : (+ 25)

NIVEAU PIÉZOMÉTRIQUE

Date	Profondeur du forage	Profondeur du plan d'eau	Cote absolue du plan d'eau	T°	Observations :
30/7/1963	21,50	21,00	+ 4,00		
21/9/1964	21,33	20,67	+ 4,33		
30/6/1970	21,30	20,32	+ 4,68		

DÉBIT

Date	Profondeur du forage	Durée	Débit m3/h pompage	Débit m3/h Artésien	Cote absolue du plan d'eau	Cote absolue du niveau dynamique	Denivellation	T°	pH à 18°	Observations

Archivage des documents originaux non reproduits :

Dossier instruit par : R. Belkessa le 30/7/1963

Mis à jour par : C. Albecq le 21/9/1964

Nombre d'intercalaires : le

Dossier C jusqu'au

Contrôlé par : JC. Roux le 14/9/1964

DÉPARTEMENT : SEINE-MARITIME — N° B.R.G.M. d'enregistrement : RC

COMMUNE : ROUXMESNIL-BOUTEILLES

DÉSIGNATION : Puits à Machonville, cité Petit, chemin des Trois chênes - dans un herbage

CARTE GÉOL. AU 1/80 000 — N° Feuille: 11 ABBEVILLE SW

OBJET : Eau

Date d'exécution : ancien

Profondeur finale : 21,33 m (mesurée)

Nature : Puits

Mode de forage : main

Maître de l'oeuvre : M. Damane

Propriétaire en 1964 : M. Damane à Buillis-en-Rivière

Entrepreneur :

Travaux conseillés ou suivis par :

Origine des documents : Renseignements du propriétaire et observations sur place

ATLAS AU 1/25 000

Feuille DIEPPE EST

Indice de classement :

N°	1/8	N° d'entrée aux archives
43	5	11

Archivage S.G.R. - D

Coordonnées Lambert : X = 511,450 Y = 244,860

Zone I Nord

Cote du sol à l'orifice (Z) : EPD = (+ 25) ENG = RNG =

Carte détaillée ou croquis côté :

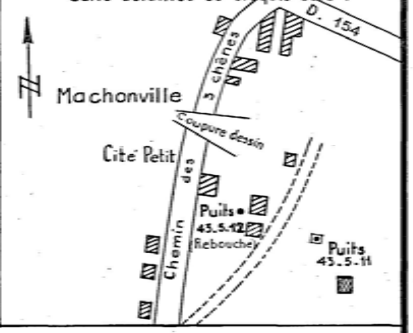

Hauteur du tubage ou de la margelle dépassant le sol : Néant

Accessibilité : Bonne - dans un herbage

Mode d'équipement : Pompe DRAGOR

Observations : Eau potable - manque d'eau l'été.

RÉFERENCES BIBLIOGRAPHIQUES ET GÉOLOGIE :

d'après la carte géologique : puits implanté dans le SENONIEN

Échantillons :

Indice n° : 76545-006

Elements de localisation

Département : 76 - Seine-Maritime

Commune : Rouxmesnil-Bouteilles

Repères locaux

Hameau/Lieu-dit : Machonville

Autre (route, chemin...) :

Coordonnées

Système : RGF93

Orig. report carto : Plan

x : 122 844

y : 6 428 407

Précision :

Type de Report : Point

Contexte

Geomorphologique : *Vallée*

Profondeur de la nappe (en m) :

Source :

Source(s) de l'information

Archives (Cf. fiche(s) détaillée(s) page(s) suivante(s))

Archives récentes || Réf.: 00435X0012 | ||Auteur: BRGM - BSS | Commentaire: Prof : 26 m - Puits rebouché ||

Consultation Publique - enquête orale

Photo aérienne

Terrain

- ☐ Effondrement
- ☐ Affaissement-dépression
- ☐ Zone remblayée
- ☐ Puits
- ☐ Entrée à flanc de coteaux (cavage)
- ☐ Arbre isolé
- ☐ Autre :
- ☐ Aucun

Géométrie :

- ☐ Circulaire — Diamètre (m) # — Profondeur max (m) #
- ☐ Quelconque — Longueur min (m) # — Longueur max (m) #

Observations

Origine probable de l'indice

Type

- ☐ Carrière souterraine
- ☐ Carrière à ciel ouvert
- ☐ Karstique (Naturel)
- ☐ Indéterminé
- ☑ Puits à eau

Matière extraite

- ☐ Pierre de taille
- ☐ Marne
- ☐ Sable
- ☐ Cailloux
- ☐ Argile

Commentaires

Indice 76545-006 / Détail document d'archives récentes

Origine du document	*Auteur :*	**BRGM - BSS**	
	Référence :	**00435X0012**	
	Date :		
Informations extraites	**Prof : 26 m - Puits rebouché**		
Elements de localisation	*Plan de localisation :*	**OUI**	*Echelle :*
	Lieu-dit :		
	Autre information :		
Remarques			

explor-e - contact@explor-e.fr - N° vert : 0800 00 28 12 - Indice n° 76545-006 - Editon du : 28/01/2016

CARACTERISTIQUES TECHNIQUES

FORAGE De	FORAGE à	FORAGE ∅	TUBAGE De	TUBAGE à	TUBAGE ∅	TUBAGE Épaisseur, nature	OBSERVATIONS
			0,00	à 18,00	1,10	Brique	renseignements du propriétaire
			18,00	à 26,00	0,40	Tubage	

HYDROLOGIE

Repère altimètrique : sol — Cote du repère : (+ 25)

NIVEAU PIÉZOMÉTRIQUE

Date	Profondeur du forage	Profondeur du plan d'eau	Cote absolue du plan d'eau	T°	Observations :
30/7/1963	26,00	20,00	+ 5,00		Renseignements du propriétaire
14/9/1964					Puits rebouché

DÉBIT

Date	Profondeur du forage	Durée	Débit m 3/h pompage	Débit m 3/h Artésien	Cote absolue du plan d'eau	Cote absolue du niveau dynamique	Denivellation	T°	ρ à 18°	Observations

Archivage des documents originaux non reproduits :

Dossier instruit par : R. Belkessa le 30/7/1963 — Mis à jour par : C. Albecq le 14/9/1964

Nombre d'intercalaires : le — Dossier C jusqu'au — Contrôlé par : JC. Roux le 14/9/1964

DÉPARTEMENT : SEINE MARITIME — N° B.R.G.M. d'enregistrement : RC

COMMUNE : ROUXMESNIL BOUTEILLES — M

DÉSIGNATION : Puits situé à la Cité Petit, dans un jardin

CARTE GÉOL. AU 1/80 000 — N° Feuille: 11 ABBEVILLE SW

OBJET : Eau

Date d'exécution : ancien

Profondeur finale : 26,00 m (renseignement du propriétaire)

Nature : Puits

Mode de forage : main

Maître de l'oeuvre : ?

Propriétaire en 196:3 Bachelier

Entrepreneur : ?

Travaux conseillés ou suivis par : ?

Origine des documents : Renseignements du propriétaire et observations sur place

Hauteur du tubage ou de la margelle dépassant le sol : Néant

Accessibilité : - dans le jardin

Mode d'équipement : Néant

ATLAS AU 1/25 000

Feuille DIEPPE

Indice de classement :

N°	1/8	N° d'entrée aux archives
43	5	12

Archivage S.G.R. - D

Coordonnées Lambert : X = 511,420 Y = 244,850

Zone I Nord

Cote du sol à l'orifice (Z) : EPD = (+ 25) ENG = RNG =

Carte détaillée ou croquis côté : se reporter au dossier n° 43/5/11

Observations : Puits en très mauvais état
Puits rebouché le 14/9/1964

RÉFERENCES BIBLIOGRAPHIQUES ET GÉOLOGIE :

Échantillons :

DÉPARTEMENT : SEINE-MARITIME

N° B.R.G.M. d'enregistrement : RC

COMMUNE : ROUXMESNIL-BOUTEILLES

DÉSIGNATION : Puits à Machonville, cité Petit, chemin des Trois chênes - dans un herbage

CARTE GÉOL. AU 1/80 000

N°	Feuille
11	ABBEVILLE SW

OBJET : Eau

Date d'exécution : ancien

Profondeur finale : 21,33 m (mesurée)

Nature : Puits

Mode de forage : main

Maître de l'oeuvre : M. Damane

Propriétaire en 1964 : M. Damane à Buillis-en-Rivière

Entrepreneur :

Travaux conseillés ou suivis par :

Origine des documents : Renseignements du propriétaire et observations sur place

ATLAS AU 1/25 000

Feuille DIEPPE EST

Indice de classement :

N°	1/8	N° d'entrée aux archives
43	5	11

Archivage S.G.R. - D

Coordonnées Lambert : X = 511,450
Y = 244,860

Zone I Nord

Cote du sol à l'orifice (Z) : EPD = (+ 25)
ENG =
RNG =

Carte détaillée ou croquis côté :

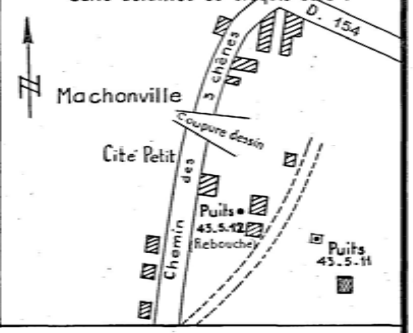

Hauteur du tubage ou de la margelle dépassant le sol :

Néant

Accessibilité : Bonne - dans un herbage

Mode d'équipement : Pompe DRAGOR

Observations : Eau potable - manque d'eau l'été.

RÉFERENCES BIBLIOGRAPHIQUES ET GÉOLOGIE :

d'après la carte géologique : puits implanté dans le SENONIEN

Échantillons :

CARACTÉRISTIQUES TECHNIQUES

FORAGE De	FORAGE à	FORAGE ∅	TUBAGE De	TUBAGE à	TUBAGE ∅	TUBAGE Épaisseur, nature	OBSERVATIONS
			0,00	à 21,50	1,10	Brique	

HYDROLOGIE

Repère altimètrique : sol — Cote du repère : (+ 25)

NIVEAU PIÉZOMÉTRIQUE

Date	Profondeur du forage	Profondeur du plan d'eau	Cote absolue du plan d'eau	T°	Observations :
30/7/1963	21,50	21,00	+ 4,00		
21/9/1964	21,33	20,67	+ 4,33		
30/6/1970	21,30	20,32	+ 4,68		

DÉBIT

Date	Profondeur du forage	Durée	Débit m3/h pompage	Débit m3/h Artésien	Cote absolue du plan d'eau	Cote absolue du niveau dynamique	Denivellation	T°	pH à 18°	Observations

Archivage des documents originaux non reproduits :

Dossier instruit par : R. Belkessa le 30/7/1963

Mis à jour par : C. Albecq le 21/9/1964

Nombre d'intercalaires : le

Dossier C jusqu'au

Contrôlé par : JC. Roux le 14/9/1964

Indice n° : 76545-007

Elements de localisation

Département : 76 - Seine-Maritime

Commune : Rouxmesnil-Bouteilles

Repères locaux

Hameau/Lieu-dit : Bouteilles

Autre (route, chemin...) :

Coordonnées

Système : RGF93

Orig. report carto : Plan

x : 121 400

y : 6 430 140

Précision :

Type de Report : Point

Contexte

Geomorphologique : *Vallée*

Profondeur de la nappe (en m) :

Source :

Source(s) de l'information

Archives (Cf. fiche(s) détaillée(s) page(s) suivante(s))

Archives récentes || Réf.: 00435X0039 | ||Auteur: BRGM - BSS | Commentaire: Prof : 4 m ||

Consultation Publique - enquête orale

Photo aérienne

Terrain

- ☐ Effondrement
- ☐ Affaissement-dépression
- ☐ Zone remblayée
- ☐ Puits
- ☐ Entrée à flanc de coteaux (cavage)
- ☐ Arbre isolé
- ☐ Autre :
- ☐ Aucun

Géométrie :

- ☐ Circulaire — Diamètre (m) # — Profondeur max (m) #
- ☐ Quelconque — Longueur min (m) # — Longueur max (m) #

Observations

Origine probable de l'indice

Type

- ☐ Carrière souterraine
- ☐ Carrière à ciel ouvert
- ☐ Karstique (Naturel)
- ☐ Indéterminé
- ☑ Puits à eau

Matière extraite

- ☐ Pierre de taille
- ☐ Marne
- ☐ Sable
- ☐ Cailloux
- ☐ Argile

Commentaires

Indice 76545-007 / Détail document d'archives récentes

Origine du document	*Auteur :*	**BRGM - BSS**	
	Référence :	**00435X0039**	
	Date :		
Informations extraites	**Prof : 4 m**		
Elements de localisation	*Plan de localisation :*	**OUI**	*Echelle :*
	Lieu-dit :		
	Autre information :		
Remarques			

DÉPARTEMENT : SEINE-MARITIME N° B.R.G.M. d'enregistrement : RC

COMMUNE : ROUXMESNIL BOUTEILLES

CARTE GÉOL. AU 1/80 000 — N° : 11 — Feuille : ABBEVILLE SW

DÉSIGNATION : Puits à Bouteilles, chemin de la cavée, passage à niveau n° 111

OBJET : Eau

Date d'exécution : ancien

Profondeur finale : 4,05 m (mesurée)

Nature : Puits

Mode de forage : main

Maître de l'oeuvre : S. N. C. F.

Propriétaire en 1964 : S. N. C. F.

Entrepreneur :

Travaux conseillés ou suivis par :

Origine des documents : Renseignements du garde barrière et observations sur place

Hauteur du tubage ou de la margelle dépassant le sol : 0,75 m

Accessibilité : bonne – dans le jardin

Mode d'équipement : Treuil et seau

ATLAS AU 1/25 000

Feuille : DIEPPE EST

Indice de classement :

N°	1/8	N° d'entrée aux archives
43	5	39

Archivage : S.G.R. – D

Coordonnées Lambert : X = 510,510 Y = 245,980

Zone : I Nord

Cote du sol à l'orifice (Z) : EPD = (+ 5) ; ENG = ; RNG =

Carte détaillée ou croquis côté :

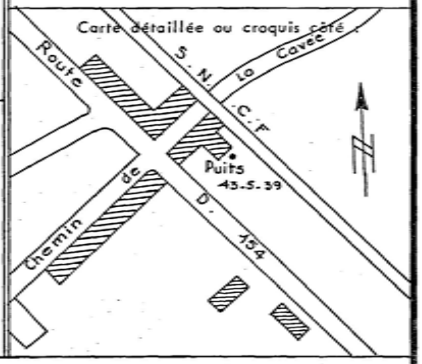

Observations : le puits ne tarit jamais.

RÉFERENCES BIBLIOGRAPHIQUES ET GÉOLOGIE :

d'après la carte géologique : puits implanté dans les alluvions

Échantillons :

CARACTERISTIQUES TECHNIQUES

FORAGE De	FORAGE à	FORAGE Ø	TUBAGE De	TUBAGE à	TUBAGE Ø	TUBAGE Épaisseur, nature	OBSERVATIONS
			+ 0,75	à 4,05	1 m	0,30 m Brique	

HYDROLOGIE

Repère altimétrique : margelle (bord supérieur de l'orifice) Cote du repère : + 5,75

NIVEAU PIÉZOMÉTRIQUE

Date	Profondeur du forage	Profondeur du plan d'eau	Cote absolue du plan d'eau	T°	Observations :
10/9/1964	4,80	4,47	+ 1,28		
30/06/70	4,93	3,88	+ 1,87		

DÉBIT

Date	Profondeur du forage	Durée	Débit m3/h pompage	Débit m3/h Artésien	Cote absolue du plan d'eau	Cote absolue du niveau dynamique	Denivellation	T°	ρ à 18°	Observations

Archivage des documents originaux non reproduits :

Dossier instruit par : C. Albecq le 10/9/1964

Mis à jour par : le

Nombre d'intercalaires : le

Dossier C jusqu'au

Contrôlé par : le

explor-e - contact@explor-e.fr - N° vert : 0800 00 28 12 - Indice n° 76545-007 - Editon du : 28/01/2016

Indice n° : 76545-008

Elements de localisation

Département : 76 - Seine-Maritime

Commune : Rouxmesnil-Bouteilles

Repères locaux

Hameau/Lieu-dit : Bouteilles

Autre (route, chemin...) :

Coordonnées

Système : RGF93

Orig. report carto : Plan

x : 121 240

y : 6 430 042

Précision :

Type de Report : Point

Contexte

Geomorphologique : *Vallée*

Profondeur de la nappe (en m) :

Source :

Source(s) de l'information

Archives (Cf. fiche(s) détaillée(s) page(s) suivante(s))

Archives récentes || Réf.: 00435X0040 | ||Auteur: BRGM - BSS | Commentaire: Prof : 11, 6 m ||

Consultation Publique - enquête orale

Photo aérienne

Terrain

- ☐ Effondrement
- ☐ Affaissement-dépression
- ☐ Zone remblayée
- ☐ Puits
- ☐ Entrée à flanc de coteaux (cavage)
- ☐ Arbre isolé
- ☐ Autre :
- ☐ Aucun

Géométrie :

- ☐ Circulaire — Diamètre (m) # — Profondeur max (m) #
- ☐ Quelconque — Longueur min (m) # — Longueur max (m) #

Observations

Origine probable de l'indice

Type

- ☐ Carrière souterraine
- ☐ Carrière à ciel ouvert
- ☐ Karstique (Naturel)
- ☐ Indéterminé
- ☑ Puits à eau

Matière extraite

- ☐ Pierre de taille
- ☐ Marne
- ☐ Sable
- ☐ Cailloux
- ☐ Argile

Commentaires

Indice 76545-008 / Détail document d'archives récentes

Origine du document	*Auteur :*	**BRGM - BSS**	
	Référence :	**00435X0040**	
	Date :		
Informations extraites	**Prof : 11, 6 m**		
Elements de localisation	*Plan de localisation :*	**OUI**	*Echelle :*
	Lieu-dit :		
	Autre information :		
Remarques			

DÉPARTEMENT : SEINE MARITIME — N° B.R.G.M. d'enregistrement : RC

COMMUNE : ROUXMESNIL BOUTEILLES

DÉSIGNATION : Puits chemin de la cavée, conciergerie du château

CARTE GÉOL. AU 1/80 000 — N° : 11 — Feuille : ABBEVILLE SW

OBJET : Eau

Date d'exécution : 1930 environ

Profondeur finale : 11,65 m (mesurée)

Nature : Puits

Mode de forage : main

ATLAS AU 1/25 000 — Feuille DIEPPE EST

Indice de classement :

N°	1/8	N° d'entrée aux archives
43	5	40

Archivage S.G.R. – D

Maître de l'oeuvre :

Propriétaire en 1970 M. Laurent, résident

Entrepreneur :

Travaux conseillés ou suivis par :

Origine des documents : Renseignements du propriétaire et observations sur place

Coordonnées Lambert : X = 510,410 Y = 245,930

Zone I Nord

Cote du sol à l'orifice (Z) : EPD = (+ 15) ENG = RNG =

Carte détaillée ou croquis coté :

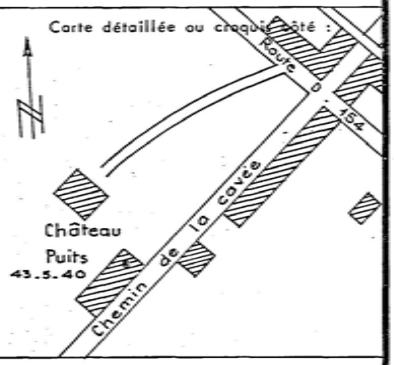

Hauteur du tubage ou de la margelle dépassant le sol : Néant

Accessibilité : Bonne – dans le sous-sol 30/06/70 – dalle scellée = impraticable

Mode d'équipement : Pompe électrique

Observations : Ce puits est inutilisé, il alimentait autrefois la loge et le château.

RÉFERENCES BIBLIOGRAPHIQUES ET GÉOLOGIE :

d'après la carte géologique : puits implanté dans le SENONIEN supérieur

Échantillons :

CARACTERISTIQUES TECHNIQUES

FORAGE De	FORAGE à	FORAGE Ø	TUBAGE De	TUBAGE à	TUBAGE Ø	TUBAGE Épaisseur, nature	OBSERVATIONS
			0,00	à 1,30		Cave	
			1,30	à 11,65	1 m	Pierre	

HYDROLOGIE

Repère altimètrique : sol "de la cave" – 1,30 — Cote du repère : + 13,70

NIVEAU PIÉZOMÉTRIQUE

Date	Profondeur du forage	Profondeur du plan d'eau	Cote absolue du plan d'eau	T°	Observations :
10/9/1964	10,35	9,85	+ 3,85		
30/06/70					dalle scellée = impraticable

DÉBIT

Date	Profondeur du forage	Durée	Débit m3/h pompage	Débit m3/h Artésien	Cote absolue du plan d'eau	Cote absolue du niveau dynamique	Denivellation	T°	P à 18°	Observations

Archivage des documents originaux non reproduits :

Dossier instruit par : C. Albecq le 10/9/1964

Mis à jour par : Y. HERVOUET – H. ARTIS le 30/06/70

Nombre d'intercalaires : le

Dossier C jusqu'au

Contrôlé par : le

explor-e - contact@explor-e.fr - N° vert : 0800 00 28 12 - Indice n° 76545-008 - Editon du : 28/01/2016

Indice n° : 76545-009

Elements de localisation

Département : 76 - Seine-Maritime

Commune : Rouxmesnil-Bouteilles

Repères locaux

Hameau/Lieu-dit : Bouteilles

Autre (route, chemin...) :

Coordonnées

Système : RGF93

Orig. report carto : Plan

x : 121 933

y : 6 429 527

Précision :

Type de Report : Point

Contexte

Geomorphologique : *Vallée*

Profondeur de la nappe (en m) :

Source :

Source(s) de l'information

Archives (Cf. fiche(s) détaillée(s) page(s) suivante(s))

Archives récentes || Réf.: 00435X0041 | ||Auteur: BRGM - BSS | Commentaire: Prof : 4 m ||

Consultation Publique - enquête orale

Photo aérienne

Terrain

- ☐ Effondrement
- ☐ Affaissement-dépression
- ☐ Zone remblayée
- ☐ Puits
- ☐ Entrée à flanc de coteaux (cavage)
- ☐ Arbre isolé
- ☐ Autre :
- ☐ Aucun

Géométrie :

- ☐ Circulaire — Diamètre (m) # — Profondeur max (m) #
- ☐ Quelconque — Longueur min (m) # — Longueur max (m) #

Observations

Origine probable de l'indice

Type

- ☐ Carrière souterraine
- ☐ Carrière à ciel ouvert
- ☐ Karstique (Naturel)
- ☐ Indéterminé
- ☑ Puits à eau

Matière extraite

- ☐ Pierre de taille
- ☐ Marne
- ☐ Sable
- ☐ Cailloux
- ☐ Argile

Commentaires

Indice 76545-009 / Détail document d'archives récentes

Origine du document	*Auteur :*	**BRGM - BSS**	
	Référence :	**00435X0041**	
	Date :		
Informations extraites	**Prof : 4 m**		
Elements de localisation	*Plan de localisation :*	**OUI**	*Echelle :*
	Lieu-dit :		
	Autre information :		
Remarques			

DÉPARTEMENT : SEINE MARITIME — N° B.R.G.M. d'enregistrement : RC

COMMUNE : ROUXMESNIL BOUTEILLES

DÉSIGNATION : Puits passage à niveau 110, route D. 154 Chemin des herbages

CARTE GÉOL. AU 1/80 000	
N°	Feuille
11	ABBEVILLE SW

CARACTERISTIQUES TECHNIQUES

FORAGE De	FORAGE à	FORAGE Ø	TUBAGE De	TUBAGE à	TUBAGE Ø	TUBAGE Épaisseur, nature	OBSERVATIONS
			+ 0,93	à 4,07	1,05	Brique	

HYDROLOGIE

Repère altimètrique : margelle à + 0,93 — Cote du repère : (+ 10,93)

NIVEAU PIÉZOMÉTRIQUE

Date	Profondeur du forage	Profondeur du plan d'eau	Cote absolue du plan d'eau	T°	Observations :
10/9/1964	5 m	4	+ 6,93		
29/06/70	4,85	3,16	+ 7,77		

DÉBIT

Date	Profondeur du forage	Durée	Débit m3/h pompage	Débit m3/h Artésien	Cote absolue du plan d'eau	Cote absolue du niveau dynamique	Denivellation	T°	T° à 18°	Observations

Archivage des documents originaux non reproduits :

Dossier instruit par : C. Albecq le 10/9/1964

Mis à jour par : Y. HERVOUET - H. ARTIS le 29/06/70

Nombre d'intercalaires : le
Dossier C jusqu'au

Contrôlé par : le

OBJET : Eau

Date d'exécution : ancien

Profondeur finale : 4,07 m (mesurée)

Nature : Puits
Mode de forage : main

Maître de l'oeuvre : S. N. C. F.

Propriétaire en 1970 idem

Entrepreneur :

Travaux conseillés ou suivis par :

Origine des documents : Renseignements du garde barrière et observations sur place

Hauteur du tubage ou de la margelle dépassant le sol : 0,93 m

Accessibilité : bonne - dans le jardin, contre le mur de la maison

Mode d'équipement : Treuil et seau

ATLAS AU 1/25 000

Feuille DIEPPE EST
Indice de classement :

N°	1/8	N° d'entrée aux archives
43	5	41

Archivage S.G.R. - D

Coordonnées Lambert : X = 510,850
Y = 245,590

Zone I Nord

Cote du sol à l'orifice (Z) : EPD = (+ 10)
ENG =
RNG =

Carte détaillée ou croquis côté :

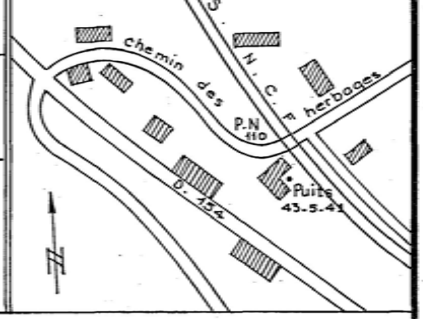

Observations : Ce puits est peu utilisé.

RÉFERENCES BIBLIOGRAPHIQUES ET GÉOLOGIE :

d'après la carte géologique : puits implanté dans les alluvions

Échantillons :

explor-e - contact@explor-e.fr - N° vert : 0800 00 28 12 - Indice n° 76545-009 - Editon du : 28/01/2016

Indice n° : 76545-010

Elements de localisation

Département : 76 - Seine-Maritime

Commune : Rouxmesnil-Bouteilles

Repères locaux

Hameau/Lieu-dit : Machonville

Autre (route, chemin...) :

Coordonnées

Système : RGF93

Orig. report carto : Plan

x : 122 689

y : 6 428 991

Précision :

Type de Report : Point

Contexte

Geomorphologique : *Vallée*

Profondeur de la nappe (en m) :

Source :

Source(s) de l'information

Archives (Cf. fiche(s) détaillée(s) page(s) suivante(s))

Archives récentes || Réf.: 00435X0042 | ||Auteur: BRGM - BSS | Commentaire: Prof : 10 m ||

Consultation Publique - enquête orale

Photo aérienne

Terrain

- ☐ Effondrement
- ☐ Affaissement-dépression
- ☐ Zone remblayée
- ☐ Puits
- ☐ Entrée à flanc de coteaux (cavage)
- ☐ Arbre isolé
- ☐ Autre :
- ☐ Aucun

Géométrie :

- ☐ Circulaire — Diamètre (m) # — Profondeur max (m) #
- ☐ Quelconque — Longueur min (m) # — Longueur max (m) #

Observations

Origine probable de l'indice

Type

- ☐ Carrière souterraine
- ☐ Carrière à ciel ouvert
- ☐ Karstique (Naturel)
- ☐ Indéterminé
- ☑ Puits à eau

Matière extraite

- ☐ Pierre de taille
- ☐ Marne
- ☐ Sable
- ☐ Cailloux
- ☐ Argile

Commentaires

Indice 76545-010 / Détail document d'archives récentes

Origine du document	*Auteur :*	**BRGM - BSS**	
	Référence :	**00435X0042**	
	Date :		
Informations extraites	**Prof : 10 m**		
Elements de localisation	*Plan de localisation :*	**OUI**	*Echelle :*
	Lieu-dit :		
	Autre information :		
Remarques			

DÉPARTEMENT : SEINE MARITIME — N° B.R.G.M. d'enregistrement : RC

COMMUNE : ROUXMESNIL BOUTEILLES

DÉSIGNATION : Puits à Machonville, route D. 154 dans une ferme

CARTE GÉOL. AU 1/80 000

N°	Feuille
11	ABBEVILLE SW

OBJET : Eau

Date d'exécution : ancien

Profondeur finale : 10,10 m (mesurée)

Nature : Puits

Mode de forage : main

Maître de l'oeuvre :

Propriétaire en 1970 Mme Cordier, résidente

Entrepreneur :

Travaux conseillés ou suivis par :

Origine des documents : Renseignements du propriétaire et observations sur place

Hauteur du tubage ou de la margelle dépassant le sol : 0,25 m

Accessibilité : bonne – dans la cour, devant les étables

Mode d'équipement : treuil et seau

ATLAS AU 1/25 000

Feuille DIEPPE EST

Indice de classement :

N°	1/8	N° d'entrée aux archives
43	5	42

Archivage S.G.R. – D

Coordonnées Lambert : X = 511,330 Y = 245,220

Zone I Nord

Cote du sol à l'orifice (Z) : EPD = (+ 15) ENG = RNG =

Carte détaillée ou croquis côté :

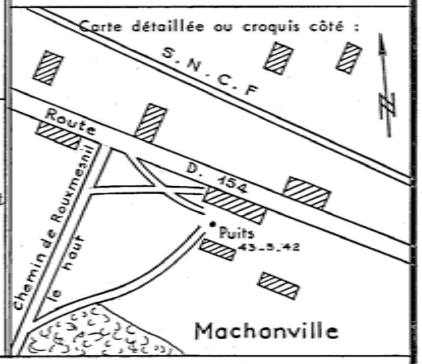

Observations : le puits ne tarit jamais, il est inutilisé

RÉFERENCES BIBLIOGRAPHIQUES ET GÉOLOGIE :

d'après la carte géologique : puits implanté dans les limons de fond de vallée

Échantillons :

CARACTERISTIQUES TECHNIQUES

FORAGE De	FORAGE à	FORAGE ∅	TUBAGE De	TUBAGE à	TUBAGE ∅	TUBAGE Épaisseur, nature	OBSERVATIONS
			+ 0,25	à 10,10	1 m	0,22 m brique	

HYDROLOGIE

Repère altimètrique : margelle — Cote du repère : (+ 15,25)

NIVEAU PIÉZOMÉTRIQUE

Date	Profondeur du forage	Profondeur du plan d'eau	Cote absolue du plan d'eau	T°	Observations :
11/9/1964	10,35	9,72	+ 5,53		
30/06/70	10,22	8,45	+ 6,80		

DÉBIT

Date	Profondeur du forage	Durée	Débit m3/h pompage	Débit m3/h Artésien	Cote absolue du plan d'eau	Cote absolue du niveau dynamique	Denivellation	T°	ρ à 18°	Observations

Archivage des documents originaux non reproduits :

Dossier instruit par : C. Albecq le 11/9/1964

Mis à jour par : Y. HERVOUET – H. ARTIS le 30/06/70

Nombre d'intercalaires : le

Dossier C jusqu'au

Contrôlé par : le

explor-e - contact@explor-e.fr - N° vert : 0800 00 28 12 - Indice n° 76545-010 - Editon du : 28/01/2016

Indice n° : 76545-011

Elements de localisation

Département : 76 - Seine-Maritime

Commune : Rouxmesnil-Bouteilles

Repères locaux

Hameau/Lieu-dit : Machonville

Autre (route, chemin...) :

Coordonnées

Système : RGF93

Orig. report carto : Plan

x : 123 445

y : 6 428 504

Précision :

Type de Report : Point

Contexte

Geomorphologique : *Vallée*

Profondeur de la nappe (en m) :

Source :

Source(s) de l'information

Archives (Cf. fiche(s) détaillée(s) page(s) suivante(s))

Archives récentes || Réf.: 00435X0043 | ||Auteur: BRGM - BSS | Commentaire: Prof : 8 m ||

Consultation Publique - enquête orale

Photo aérienne

Terrain

- ☐ Effondrement
- ☐ Affaissement-dépression
- ☐ Zone remblayée
- ☐ Puits
- ☐ Entrée à flanc de coteaux (cavage)
- ☐ Arbre isolé
- ☐ Autre :
- ☐ Aucun

Géométrie :

- ☐ Circulaire — Diamètre (m) # — Profondeur max (m) #
- ☐ Quelconque — Longueur min (m) # — Longueur max (m) #

Observations

Origine probable de l'indice

Type

- ☐ Carrière souterraine
- ☐ Carrière à ciel ouvert
- ☐ Karstique (Naturel)
- ☐ Indéterminé
- ☑ Puits à eau

Matière extraite

- ☐ Pierre de taille
- ☐ Marne
- ☐ Sable
- ☐ Cailloux
- ☐ Argile

Commentaires

Indice 76545-011 / Détail document d'archives récentes

Origine du document	*Auteur :*	**BRGM - BSS**	
	Référence :	**00435X0043**	
	Date :		
Informations extraites	**Prof : 8 m**		
Elements de localisation	*Plan de localisation :*	**OUI**	*Echelle :*
	Lieu-dit :		
	Autre information :		
Remarques			

explor-e - contact@explor-e.fr - N° vert : 0800 00 28 12 - Indice n° 76545-011 - Editon du : 28/01/2016

DÉPARTEMENT : SEINE MARITIME — N° B.R.G.M. d'enregistrement : RC

COMMUNE : ROUXMESNIL BOUTEILLES

DÉSIGNATION : Puits à Machonville, route D. 154 dans un jardin

CARTE GÉOL. AU 1/80 000

N°	Feuille
11	ABBEVILLE SW

OBJET : Eau

Date d'exécution : 1928

Profondeur finale : 8,03 m (mesurée)

Nature : Puits

Mode de forage : main

Maître de l'oeuvre :

Propriétaires en ~~1964 : M. Delahay~~ & M. Hiblot
1970 : M. LEFEBVRE

Entrepreneur :

Travaux conseillés ou suivis par :

Origine des documents : Renseignements des propriétaires et observations sur place

Hauteur du tubage ou de la margelle dépassant le sol : Néant

Accessibilité : bonne – sous la haie mitoyenne

Mode d'équipement : néant

ATLAS AU 1/25 000

Feuille DIEPPE EST

Indice de classement :

N°	1/8	N° d'entrée aux archives
43	5	43

Archivage S.G.R. – D

Coordonnées Lambert : X = 511,790
Y = 244,900

Zone I Nord

Cote du sol à l'orifice (Z) : EPD = (+ 15)
ENG =
RNG =

Carte détaillée ou croquis côté :

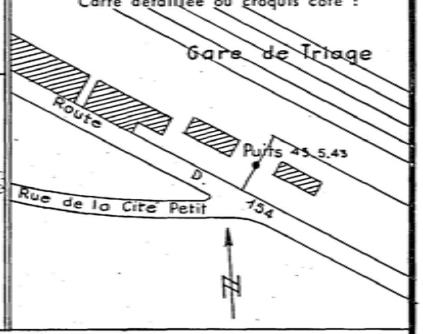

Observations : Le puits est inutilisé, il ne tarissait jamais. Son eau était potable.

RÉFERENCES BIBLIOGRAPHIQUES ET GÉOLOGIE :

d'après la carte géologique : puits implanté dans les alluvions

Échantillons :

CARACTERISTIQUES TECHNIQUES

FORAGE De	FORAGE à	FORAGE ∅	TUBAGE De	TUBAGE à	TUBAGE ∅	TUBAGE Épaisseur, nature	OBSERVATIONS
			0,00	8,03	1,05	Buses béton	

HYDROLOGIE

Repère altimètrique : sol (bord de l'orifice) — Cote du repère : (+ 15)

NIVEAU PIÉZOMÉTRIQUE

Date	Profondeur du forage	Profondeur du plan d'eau	Cote absolue du plan d'eau	T°	Observations :
11/9/1964	8,03	7,10	+ 7,90		
30/06/70	8,05	6,69	+ 8,31		

DÉBIT

Date	Profondeur du forage	Durée	Débit m3/h pompage	Débit m3/h Artésien	Cote absolue du plan d'eau	Cote absolue du niveau dynamique	Denivellation	T°	ρ à 18°	Observations

Archivage des documents originaux non reproduits :

Dossier instruit par : C. Albecq le 11/9/1964

Mis à jour par : Y. HERVOUET – H. ARTIS le 30/06/70

Nombre d'intercalaires : le
Dossier C jusqu'au

Contrôlé par : le

Indice n° : 76545-012

Elements de localisation

Département : 76 - Seine-Maritime

Commune : Rouxmesnil-Bouteilles

Repères locaux

Hameau/Lieu-dit :

Autre (route, chemin...) :

Coordonnées

Système : RGF93

Orig. report carto : Plan

x : 122 884

y : 6 427 846

Précision :

Type de Report : Point

Contexte

Geomorphologique : *Talweg*

Profondeur de la nappe (en m) :

Source :

Source(s) de l'information

Archives (Cf. fiche(s) détaillée(s) page(s) suivante(s))

Archives récentes || Réf.: 00435X0045 | ||Auteur: BRGM - BSS | Commentaire: Prof : 32 m ||

Consultation Publique - enquête orale

Photo aérienne

Terrain

- ☐ Effondrement
- ☐ Affaissement-dépression
- ☐ Zone remblayée
- ☐ Puits
- ☐ Entrée à flanc de coteaux (cavage)
- ☐ Arbre isolé
- ☐ Autre :
- ☐ Aucun

Géométrie :

- ☐ Circulaire — Diamètre (m) # — Profondeur max (m) #
- ☐ Quelconque — Longueur min (m) # — Longueur max (m) #

Observations

Origine probable de l'indice

Type

- ☐ Carrière souterraine
- ☐ Carrière à ciel ouvert
- ☐ Karstique (Naturel)
- ☐ Indéterminé
- ☑ Puits à eau

Matière extraite

- ☐ Pierre de taille
- ☐ Marne
- ☐ Sable
- ☐ Cailloux
- ☐ Argile

Commentaires

Indice 76545-012 / Détail document d'archives récentes

Origine du document	*Auteur :*	**BRGM - BSS**	
	Référence :	**00435X0045**	
	Date :		
Informations extraites	**Prof : 32 m**		
Elements de localisation	*Plan de localisation :*	**OUI**	*Echelle :*
	Lieu-dit :		
	Autre information :		
Remarques			

explor-e - contact@explor-e.fr - N° vert : 0800 00 28 12 - Indice n° 76545-012 - Editon du : 28/01/2016

CARACTERISTIQUES TECHNIQUES

FORAGE De	FORAGE à	FORAGE Ø	TUBAGE De	TUBAGE à	TUBAGE Ø	TUBAGE Épaisseur, nature	OBSERVATIONS
			0,00	à 32,42	1,20	Brique	

HYDROLOGIE

Repère altimètrique : sol — Cote du repère : (+ 42)

NIVEAU PIÉZOMÉTRIQUE

Date	Profondeur du forage	Profondeur du plan d'eau	Cote absolue du plan d'eau	T°	Observations :
11/9/1964	32,42	Sec	?		Sec à 32,42
29/06/70	37,52	37,43	+ 4,57		

DÉBIT

Date	Profondeur du forage	Durée	Débit m 3/h pompage	Débit m 3/h Artésien	Cote absolue du plan d'eau	Cote absolue du niveau dynamique	Denivellation	T°	Pa 18°	Observations

Archivage des documents originaux non reproduits :

Dossier instruit par : C. Albecq le 11/9/1964

Mis à jour par : Y. HERVOUET - H. ARTIS le 29/06/70

Nombre d'intercalaires : le

Dossier C jusqu'au

Contrôlé par : le

DÉPARTEMENT : SEINE MARITIME — N° B.R.G.M. d'enregistrement : BC

COMMUNE : ROUXMESNIL BOUTEILLES

DÉSIGNATION : Puits vallon des 3 chênes, dans un herbage

CARTE GÉOL. AU 1/80 000 — N° : 11 — Feuille : ABBEVILLE SW

OBJET : Eau

Date d'exécution : 1917 environ

Profondeur finale : 32,42 m (mesurée)

Nature : Puits

Mode de forage : main

Maître de l'oeuvre : Armée anglaise

Propriétaire en 1964 M. Crochemore à Gruchet-sur-Arques

Entrepreneur : armée anglaise

Travaux conseillés ou suivis par :

Origine des documents : renseignements du garde champêtre et observations sur place

Hauteur du tubage ou de la margelle dépassant le sol : Néant

Accessibilité : Bonne - dans l'herbage, à 10 m de la clôture

Mode d'équipement : Néant

ATLAS AU 1/25 000

Feuille DIEPPE EST

Indice de classement :

N°	1/8	N° d'entrée aux archives
43	5	45

Archivage S.G.R. - D

Coordonnées Lambert : X = 511,440 Y = 244,480

Zone I Nord

Cote du sol à l'orifice (Z) : EPD = (+ 42) ENG = RNG =

Carte détaillée ou croquis côté :

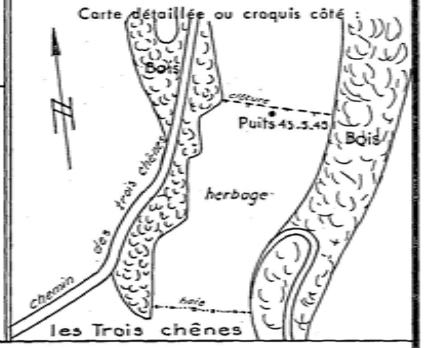

Observations : ~~Le puits est sec~~

RÉFERENCES BIBLIOGRAPHIQUES ET GÉOLOGIE :

d'après la carte géologique : puits implanté dans le SENONIEN supérieur

Échantillons :

Indice n° : 76545-013

Elements de localisation

Département : 76 - Seine-Maritime

Commune : Rouxmesnil-Bouteilles

Repères locaux

Hameau/Lieu-dit : Rouxmesnil

Autre (route, chemin...) :

Coordonnées

Système : RGF93

Orig. report carto : Plan

x : 122 131

y : 6 426 887

Précision :

Type de Report : Point

Contexte

Geomorphologique : *Plateau*

Profondeur de la nappe (en m) :

Source :

Source(s) de l'information

Archives (Cf. fiche(s) détaillée(s) page(s) suivante(s))

Archives récentes || Réf.: 00435X0198 | ||Auteur: BRGM - BSS | Commentaire: Prof : 20 m ||

Consultation Publique - enquête orale

Photo aérienne

Terrain

- ☐ Effondrement
- ☐ Affaissement-dépression
- ☐ Zone remblayée
- ☐ Puits
- ☐ Entrée à flanc de coteaux (cavage)
- ☐ Arbre isolé
- ☐ Autre :
- ☐ Aucun

Géométrie :

- ☐ Circulaire — Diamètre (m) # — Profondeur max (m) #
- ☐ Quelconque — Longueur min (m) # — Longueur max (m) #

Observations

Origine probable de l'indice

Type

- ☐ Carrière souterraine
- ☐ Carrière à ciel ouvert
- ☐ Karstique (Naturel)
- ☐ Indéterminé
- ☐ Puits à eau
- ☑ *Puits filtrant*

Matière extraite

- ☐ Pierre de taille
- ☐ Marne
- ☐ Sable
- ☐ Cailloux
- ☐ Argile

Commentaires

Indice 76545-013 / Détail document d'archives récentes

Origine du document	*Auteur :*	**BRGM - BSS**	
	Référence :	**00435X0198**	
	Date :		
Informations extraites	**Prof : 20 m**		
Elements de localisation	*Plan de localisation :*	**NON**	*Echelle :*
	Lieu-dit :		
	Autre information :		
Remarques			

DECLARATION DE SONDAGE, OUVRAGE SOUTERRAIN OU TRAVAIL DE FOUILLE

(Article 131 du CODE MINIER)

Réservé à l'Administration 1737

43.5X.198

RC

MAITRE DE L'ŒUVRE (1)
NOM, prénom : SNETA
(ou raison sociale)
Adresse : 12 rue des Mouettes 76130 M'S' Aignan Tél. : (35) 7588 60

ENTREPRENEUR
NOM, prénom : TAVERNIER
(ou raison sociale)
Adresse : le Val Monard 27300 BERNAY Tél. : 43.05.64

TRAVAUX
Nature : puits - ~~forage~~ (2) absorbant Nombre : 1
Objet : eau - ~~fondations~~ (2) pluviales Profondeur prévue : 20 m
Emplacement : commune (département) : Rouxmesnil-Bouteilles 76
Rue et n° (ou lieu-dit) : lotissement "les Beaux Sites"
Date de début des travaux : Durée probable : 10 j

Date de la déclaration (3) 29 Avril 1983 Signature :

(1) Personne pour le compte de laquelle le travail est exécuté.
(2) Biffer la mention inutile ou compléter s'il y a lieu.
(3) La déclaration doit parvenir à l'ingénieur en chef des mines :
- 15 jours avant le début des travaux pour les ouvrages ne devant pas dépasser 50 m de profondeur
- 60 » » » devant dépasser 50 m de profondeur

Le déclarant est (2) { ~~Le maître de l'œuvre~~ / L'entrepreneur

N.B. : Une déclaration détaillée pourra vous être demandée sur ces travaux.

PUITS ABSORBANT

Date d'envoi : 21 juin 1983

DEMANDE DE RENSEIGNEMENTS

Application de l'Article 132 du Code minier.

Destination de l'ouvrage : eaux pluviales (1) - voirie Y
Date des travaux : 30 mars 1983 - toitures Y
Profondeur totale : 20 m - parking Y
Outil de creusement : Benoto type "S"

F1

Diamètre de creusement : 1100

Buse ~~ou Tube~~ (1) plein de diamètre : 900
Buse ~~ou Tube~~ (1) plein longueur : 12 m
Buse ou Tube (1) ~~crépiné diamètre~~ :
Buse ou Tube (1) ~~crépiné longueur~~ :
Longueur de cimentation : —
Pourcentage d'ouvertures :
Présence ou non d'un bassin de décantation : oui/~~non~~ (1)
Craie rencontrée à : 10,50 m
Acidification : ~~oui~~ / non (1)
Essai d'infiltration : ~~oui~~ / non (1)
Résultats :

Situer le forage sur l'extrait de carte E M à 1/25.000 jointe.

Situation et Imprimé à retourner au B.R.G.M. Service Géologique de Haute-Normandie 18, rue Mazurier 76130 MONT-SAINT-AIGNAN, à l'attention de : Monsieur TREMENBERT.

Merci.

(1) rayer les mentions inutiles.

Indice n° : 76545-014

Elements de localisation

Département : 76 - Seine-Maritime

Commune : Rouxmesnil-Bouteilles

Repères locaux

Hameau/Lieu-dit : Rouxmesnil

Autre (route, chemin...) :

Coordonnées

Système : RGF93

Orig. report carto : Plan

x : 122 689

y : 6 426 625

Précision :

Type de Report : Point

Contexte

Geomorphologique : *Plateau*

Profondeur de la nappe (en m) :

Source :

Source(s) de l'information

Archives (Cf. fiche(s) détaillée(s) page(s) suivante(s))

Archives récentes || Réf.: 00435X0199 | ||Auteur: BRGM - BSS | Commentaire: Prof : 25 m ||

Consultation Publique - enquête orale

Photo aérienne

Terrain

- ☐ Effondrement
- ☐ Affaissement-dépression
- ☐ Zone remblayée
- ☐ Puits
- ☐ Entrée à flanc de coteaux (cavage)
- ☐ Arbre isolé
- ☐ Autre :
- ☐ Aucun

Géométrie :

- ☐ Circulaire — Diamètre (m) # — Profondeur max (m) #
- ☐ Quelconque — Longueur min (m) # — Longueur max (m) #

Observations

Origine probable de l'indice

Type

- ☐ Carrière souterraine
- ☐ Carrière à ciel ouvert
- ☐ Karstique (Naturel)
- ☐ Indéterminé
- ☐ Puits à eau
- ☑ *Puits filtrant*

Matière extraite

- ☐ Pierre de taille
- ☐ Marne
- ☐ Sable
- ☐ Cailloux
- ☐ Argile

Commentaires

Indice 76545-014 / Détail document d'archives récentes

Origine du document	*Auteur :*	**BRGM - BSS**	
	Référence :	**00435X0199**	
	Date :		
Informations extraites	**Prof : 25 m**		
Elements de localisation	*Plan de localisation :*	**NON**	*Echelle :*
	Lieu-dit :		
	Autre information :		
Remarques			

DECLARATION DE SONDAGE, OUVRAGE SOUTERRAIN OU TRAVAIL DE FOUILLE

(Article 131 du CODE MINIER)

Réservé à l'Administration 1738

43.5X.199

RC

MAITRE DE L'ŒUVRE (1)
NOM, prénom (ou raison sociale) : SNETA.
Adresse : 12 rue des Mouettes 76130 M'S'Aignan Tél. (35) 75 88 60

ENTREPRENEUR
NOM, prénom (ou raison sociale) : TAVERNIER
Adresse : le Val Monard. 27300 BERNAY Tél. : 43.05.44

TRAVAUX
Nature : puits ~~forage~~ (2) absorbant Nombre : 1
Objet : eau - ~~fondations~~ (2) pluviales Profondeur prévue : 25
Emplacement : commune (département) : Rouxmesnil-Bouteilles 76
Rue et n° (ou lieu-dit) : Lotissement "les Beaux Sites"
Date de début des travaux : 13 Avril 1983 Durée probable : 8 j

Date de la déclaration (3) 29 Avril 1983 Signature :

(1) Personne pour le compte de laquelle le travail est exécuté.
(2) Biffer la mention inutile ou compléter s'il y a lieu.
(3) La déclaration doit parvenir à l'ingénieur en chef des mines :
- 15 jours avant le début des travaux pour les ouvrages ne devant pas dépasser 50 m de profondeur
- 60 » » » devant dépasser 50 m de profondeur

Le déclarant est (2) ~~Le maître de l'œuvre~~ / L'entrepreneur

N.B. : Une déclaration détaillée pourra vous être demandée sur ces travaux.

PUITS ABSORBANT

Date d'envoi : 21 Juin 1983

DEMANDE DE RENSEIGNEMENTS

Application de l'Article 132 du Code minier.

Destination de l'ouvrage : eaux pluviales (1) - voirie
Date des travaux : 13 Avril 1983 - toitures
Profondeur totale : 25 m - parking
Outil de creusement : Beroto type "S"
Diamètre de creusement : 1100

F2

Buse ~~ou Tube~~ (1) plein de diamètre : 900
Buse ou Tube (1) plein longueur : 14 m
Buse ou Tube (1) ~~crépiné diamètre~~ :
Buse ou Tube (1) ~~crépiné longueur~~ :
Longueur de cimentation : —
Pourcentage d'ouvertures :
Présence ou non d'un bassin de décantation : oui/~~non~~ (1)
Craie rencontrée à : 12 m
Acidification : ~~oui~~ / non (1)
Essai d'infiltration : ~~oui~~ / non (1)
Résultats :

Situer le forage sur l'extrait de carte E M à 1/25.000 jointe.

Situation et Imprimé à retourner au B.R.G.M. Service Géologique de Haute-Normandie 18, rue Mazurier 76130 MONT-SAINT-AIGNAN, à l'attention de : Monsieur TREMENBERT.

Merci.

(1) rayer les mentions inutiles.

Indice n° : 76545-015

Elements de localisation

Département : 76 - Seine-Maritime

Commune : Rouxmesnil-Bouteilles

Repères locaux

Hameau/Lieu-dit : Rouxmesnil

Autre (route, chemin...) :

Coordonnées

Système : RGF93

Orig. report carto : Plan

x : 121 596

y : 6 427 095

Précision :

Type de Report : Point

Contexte

Geomorphologique : *Plateau*

Profondeur de la nappe (en m) :

Source :

Source(s) de l'information

Archives (Cf. fiche(s) détaillée(s) page(s) suivante(s))

Archives récentes || Réf.: 00435X0202 | ||Auteur: BRGM - BSS | Commentaire: Prof : 33 m ||

Consultation Publique - enquête orale

Lieu	Déclarant	Date	Observations / déclarations
Mairie	*Elus*	*04/02/2014*	*Puisard*

Photo aérienne

Terrain

- ☐ Effondrement
- ☐ Affaissement-dépression
- ☐ Zone remblayée
- ☐ Puits
- ☐ Entrée à flanc de coteaux (cavage)
- ☐ Arbre isolé
- ☐ Autre :
- ☐ Aucun

Géométrie :

- ☐ Circulaire — Diamètre (m) # — Profondeur max (m) #
- ☐ Quelconque — Longueur min (m) # — Longueur max (m) #

Observations

Origine probable de l'indice

Type

- ☐ Carrière souterraine
- ☐ Carrière à ciel ouvert
- ☐ Karstique (Naturel)
- ☐ Indéterminé
- ☐ Puits à eau
- ☑ *Puits filtrant*

Matière extraite

- ☐ Pierre de taille
- ☐ Marne
- ☐ Sable
- ☐ Cailloux
- ☐ Argile

Commentaires

Indice 76545-015 / Détail document d'archives récentes

Origine du document	*Auteur :*	**BRGM - BSS**	
	Référence :	**00435X0202**	
	Date :		
Informations extraites	**Prof : 33 m**		
Elements de localisation	*Plan de localisation :*	**NON**	*Echelle :*
	Lieu-dit :		
	Autre information :		
Remarques			

00485X0202

DI

Société SODINEUF / HLM

St Aubin / Scie
BP 17
76201 Dieppe Cedex.

DECLARATION DE SONDAGE, OUVRAGE SOUTERRAIN OU TRAVAIL DE FOUILLE

(Article 131 du CODE MINIER)

Réservé à l'Administration: 2236

MAITRE DE L'ŒUVRE (1)
- NOM, prénom (ou raison sociale) : Monsieur Dureau - Les Beaux Sites
- Adresse : 14 cours Carnot 76500 Elbeuf 35 Tél. : 77.14.83 BP 152 76501 Elbeuf cedex

ENTREPRENEUR
- NOM, prénom (ou raison sociale) : Paillette Michel S.A.R.L
- Adresse : Angerville-l'Orcher 76280 35 Tél. : 20.33.45

TRAVAUX
- Nature : puits - ~~forage (2)~~ filtrant vérification curage Nombre : 4
- Objet : eau - ~~fondations (2)~~ pluviales Profondeur prévue : 33 ml
- Emplacement : commune (département) : Rouxmesnil Bouteilles 76370
- Rue et n° (ou lieu-dit) : Residence Les 3 chênes
- Date de début des travaux : 17 Avril 1990 Durée probable : 2

Date de la déclaration (3) le 12 Avril 1990

Signature : Paillette

Le déclarant est (2) : Le maître de l'œuvre / L'entrepreneur

(1) Personne pour le compte de laquelle le travail est exécuté.
(2) Biffer la mention inutile ou compléter s'il y a lieu.
(3) La déclaration doit parvenir à l'Ingénieur en chef des mines :
- 15 jours avant le début des travaux pour les ouvrages ne devant pas dépasser 50 m de profondeur
- 60 " " " " " " devant dépasser 50 m de profondeur.

N. B. : Une déclaration détaillée pourra vous être demandée sur ces travaux.

Indice n° : 76545-016

Elements de localisation

Département : 76 - Seine-Maritime

Commune : Rouxmesnil-Bouteilles

Repères locaux

Hameau/Lieu-dit : Bouteilles

Autre (route, chemin...) : Hippodrome

Coordonnées

Système : RGF93

Orig. report carto : Plan

x : 121 396

y : 6 430 614

Précision :

Type de Report : Point

Contexte

Geomorphologique : *Vallée*

Profondeur de la nappe (en m) :

Source :

Source(s) de l'information

Archives (Cf. fiche(s) détaillée(s) page(s) suivante(s))

Archives récentes || Réf.: 00435X0203 | ||Auteur: BRGM - BSS | Commentaire: Prof : 35 m ||

Consultation Publique - enquête orale

Photo aérienne

Terrain

- ☐ Effondrement
- ☐ Affaissement-dépression
- ☐ Zone remblayée
- ☐ Puits
- ☐ Entrée à flanc de coteaux (cavage)
- ☐ Arbre isolé
- ☐ Autre :
- ☐ Aucun

Géométrie :

- ☐ Circulaire — Diamètre (m) # — Profondeur max (m) #
- ☐ Quelconque — Longueur min (m) # — Longueur max (m) #

Observations

Origine probable de l'indice

Type

- ☐ Carrière souterraine
- ☐ Carrière à ciel ouvert
- ☐ Karstique (Naturel)
- ☐ Indéterminé
- ☐ Puits à eau
- ☑ *Forage eau*

Matière extraite

- ☐ Pierre de taille
- ☐ Marne
- ☐ Sable
- ☐ Cailloux
- ☐ Argile

Commentaires

Indice 76545-016 / Détail document d'archives récentes

Origine du document	*Auteur :*	**BRGM - BSS**	
	Référence :	**00435X0203**	
	Date :		
Informations extraites	**Prof : 35 m**		
Elements de localisation	*Plan de localisation :*	**NON**	*Echelle :*
	Lieu-dit :		
	Autre information :		
Remarques			

CONSTRUCTION de Matériels
EXÉCUTION de puits - Forages - Sondages
FORAGES DE LA VARENNE
SAINT-HELLIER
76680 SAINT-SAËNS
Tél. : 35 93 96 26

00435X0903 -043.5X-

B.R.G.M.
ARRIVÉE LE
27/6/91
S.G.H.N. - F
MONT-SAINT-AIGNAN

COMMUNE DE ROUXMESNIL BOUTEILLES

HIPPODROME DE ROUXMESNIL

N° DF 2292

Date d'envoi : 24/6/91

DEMANDE DE RENSEIGNEMENTS

Application de l'Article 132 du Code Minier

Destination de l'eau : domestique/agricole/industrielle/pompe à chaleur (1)

Date des travaux : 27/3/91

Profondeur totale : 35 ML

Outil de creusement : TARIERES - TRICONE.

Diamètre de creusement : 300 mm
- Tube plein diamètre : 24 ml Ø 300
- Tube plein longueur : 24 ml
- Tube crépiné diamètre : Ø 203 Pourcentage d'ouverture : Fente 1mm II%
- Tube crépiné longueur : 10 ml

Longueur de cimentation : 25 ml

Craie rencontrée à : 23 ml
ou coupe géologique simplifiée : Limon, 0,40 galets, limon noirate, craie.

Niveau initial de l'eau (au sol) : 2m60

Durée du pompage : 24 heures
Débit en m³/h : 35 M3/heure

Niveau dynamique en fin de pompage : 4m50
Acidification : oui/non (1)
Nombre de tonnes :
L'eau a-t-elle été analysée : oui/non (1)
Laboratoire d'analyse :

Situer le forage sur l'extrait de carte E M à 1/25.000 jointe.
Imprimé à retourner au B.R.G.M. - Service Géologique de Haute-Normandie
18 rue Mazurier - 76130 MONT-SAINT-AIGNAN

(1) rayer les mentions inutiles

Indice n° : 76545-017

Elements de localisation

Département : 76 - Seine-Maritime

Commune : Rouxmesnil-Bouteilles

Repères locaux

Hameau/Lieu-dit : Rouxmesnil

Autre (route, chemin...) :

Coordonnées

Système : RGF93

Orig. report carto : Plan

x : 121 114

y : 6 427 399

Précision :

Type de Report : Point

Contexte

Geomorphologique : *Plateau*

Profondeur de la nappe (en m) :

Source :

Source(s) de l'information

Archives (Cf. fiche(s) détaillée(s) page(s) suivante(s))

Archives récentes || Réf.: Inventaire départemental 1995 | ||Date: 1996 | Commentaire: Marnière localisée sur la parcelle AK35 sur plan cadastral ||
Archives récentes || Réf.: HNOAA0019256 | ||Auteur: BRGM - BD Cavités | Commentaire: Carrière ||

Consultation Publique - enquête orale

Photo aérienne

Terrain

- ☐ Effondrement
- ☐ Affaissement-dépression
- ☐ Zone remblayée
- ☐ Puits
- ☐ Entrée à flanc de coteaux (cavage)
- ☐ Arbre isolé
- ☐ Autre :
- ☑ Aucun

Géométrie :

- ☐ Circulaire — Diamètre (m) # — Profondeur max (m) #
- ☐ Quelconque — Longueur min (m) # — Longueur max (m) #

Observations

Pas d'indice visible

Origine probable de l'indice

Type

- ☑ Carrière souterraine
- ☐ Carrière à ciel ouvert
- ☐ Karstique (Naturel)
- ☐ Indéterminé
- ☐ Puits à eau

Matière extraite

- ☐ Pierre de taille
- ☑ Marne
- ☐ Sable
- ☐ Cailloux
- ☐ Argile

Commentaires

Marnière selon information issue de l'inventaire Départemental de 1995,

Indice 76545-017 / Détail document d'archives récentes

Origine du document	*Auteur :*	**BRGM - BD Cavités**	
	Référence :	**HNOAA0019256**	
	Date :		
Informations extraites	**Carrière**		
Elements de localisation	*Plan de localisation :*	**NON**	*Echelle :*
	Lieu-dit :		
	Autre information :		
Remarques			

Indice 76545-017 / Détail document d'archives récentes

Origine du document	*Auteur :*		
	Référence :	**Inventaire départemental 1995**	
	Date :	**1996**	
Informations extraites	**Marnière localisée sur la parcelle AK35 sur plan cadastral**		
Elements de localisation	*Plan de localisation :*	**OUI**	*Echelle :*
	Lieu-dit :		
	Autre information :		
Remarques			

Fiche synthétique de la cavité : HNOAA0019256

Vous pouvez télécharger cette fiche synthétique au format ASCII.

Exporter la fiche

(*) ATTENTION, ces communes ont changé de code INSEE, le nouveau code est indiqué entre parenthèses.
(**) Seuls les champs qui contiennent des données connues sont affichés à l'écran.

Identifiant de la cavité :	**HNOAA0019256**
Source d'information :	**Inventaire départemental des cavités souterraines (Rouxmesnil-Bouteilles)**
Type de cavité :	**carrière**
Nom de la cavité :	**Marnière Rue du Vallon**
Département :	**Seine-maritime - (76)**
Nom de la commune (à la saisie) :	**ROUXMESNIL-BOUTEILLES (76545)**
Code insee commune :	**76545**
Coordonnées X,Y en Lambert 93 métrique :	**562512, 6978565**
Coordonnées X,Y ouvrage :	**510171, 2544539**
Lambert X,Y ouvrage :	**Lambert 2 étendu**
Précision coordonnées :	**25 m**
Repérage géographique :	**orifice visible**
Positionnement :	**précis**
Lieu d'archivage :	**DDE 76**
Altitude ouvrage :	**85**
Date de validité :	**02/02/1996**
Auteur de la description :	**CS**

INVENTAIRE DEPARTEMENTAL DES CAVITES SOUTERRAINES

Année : 1995

A transmettre à : Direction départementale de l'Equipement - Service Urbanisme et Aménagement
Cité Administrative St Sever Quai Jean Moulin - 76032 ROUEN CEDEX

Commune : ROUXMESNIL-BOUTEILLES
Canton : Offranville
Arrondissement : Dieppe

	N° identification positionné sur carte (1)	Lieu dit/ N° de la section cadastrale et de la parcelle	phénomène constaté Effondrement/indice (2)	arrêté de péril éventuel (date) noms des personnes concernées	rapport d'expertise (Nom de l'organisme)	OBSERVATIONS
1		AK 35	M	—	—	

1) joindre une carte localisant les cavités ou indices, avec leur n° identification
2) * si un effondrement est constaté : indiquer M pour marnière, A dans un autre cas
* pour un indice sans effondrement : indiquer (m) pour un marnière, (a) dans un autre cas
* donner les dimensions approximatives au sol de l'excavation et la distance par rapport à l'habitation (la profondeur s'il y a lieu)
NOTA : en cas d'inventaire déjà réalisé citer les références du document et la date

- 2 FEV. 1996

le Maire,

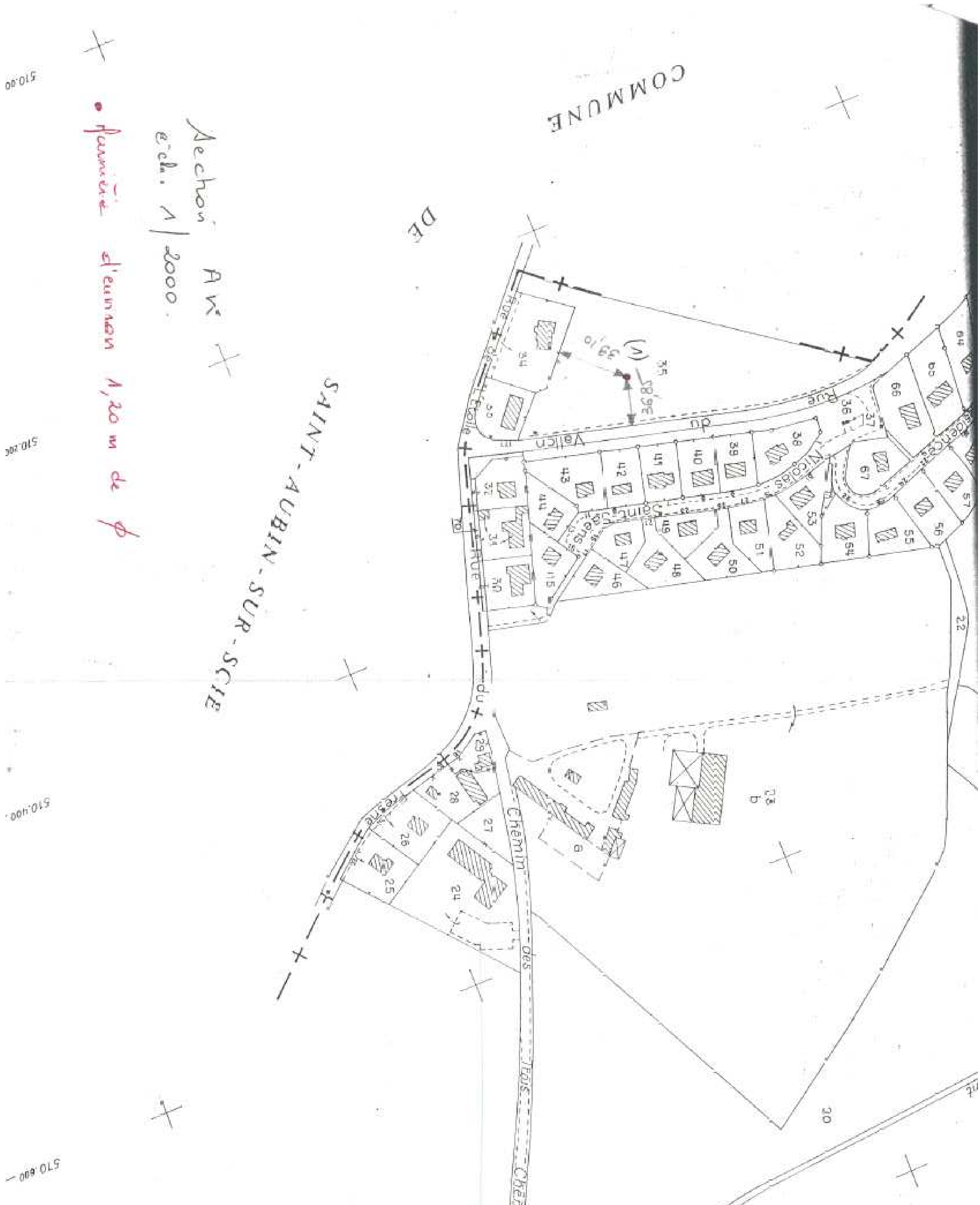
COMMUNE DE SAINT-AUBIN-SUR-SCIE
Section AK
éch. 1/2000
Rue du Vallon
Chemin des Bois Chênes

Indice n° : 76545-018

Elements de localisation

Département : 76 - Seine-Maritime

Commune : Rouxmesnil-Bouteilles

Repères locaux

Hameau/Lieu-dit : Bouteilles

Autre (route, chemin...) :

Coordonnées

Système :

Orig. report carto :

x :

y :

Précision :

Type de Report : *Linéaire*

Contexte

Geomorphologique : *Flanc de coteau*

Profondeur de la nappe (en m) :

Source :

Source(s) de l'information

Archives (Cf. fiche(s) détaillée(s) page(s) suivante(s))

Archives départementales || Réf.: 8S39 | || Date: 1868 | Commentaire: PV d'accident dans carrière à ciel ouvert non déclarée ||
Archives départementales || Réf.: 3E494/67 | Section: B | Parcelle: 5 | || Date: 1869 | Commentaire: Déclaration ouverture de carrières à ciel ouvert pour plusieurs fours à briques ||

Consultation Publique - enquête orale

Photo aérienne

Terrain

- ☐ Effondrement
- ☐ Affaissement-dépression
- ☐ Zone remblayée
- ☐ Puits
- ☐ Entrée à flanc de coteaux (cavage)
- ☐ Arbre isolé
- ☑ Autre :
- ☐ Aucun

Géométrie :

- ☐ Circulaire — Diamètre (m) # — Profondeur max (m) #
- ☐ Quelconque — Longueur min (m) # — Longueur max (m) #

Observations

Anciens fronts de taille visibles en retrait de la zone pavillonaire

Origine probable de l'indice

Type

- ☐ Carrière souterraine
- ☑ Carrière à ciel ouvert
- ☐ Karstique (Naturel)
- ☐ Indéterminé
- ☐ Puits à eau

Matière extraite

- ☐ Pierre de taille
- ☐ Marne
- ☐ Sable
- ☐ Cailloux
- ☑ Argile

Commentaires

Indice 76545-018 / Détail document d'archives anciennes

Origine du document	*Archives départementales*	
	Cote :	**3E494/67**
Elements extraits	*Date du document :*	**1869**
	Type ouvrage :	
	Déclarant :	**SOULET Clément**
	Locataire ou fermier :	
	Propriétaire :	
Elements de localisation	*Plan de localisation :*	**NON** *Echelle :*
	Lieu-dit :	
	Cadastre de référence :	
	Référence parcellaire :	*Section :* **B** *Parcelle :* **5**
	Autre information :	
	Observations :	**Déclaration ouverture de carrières à ciel ouvert pour plusieurs fours à briques**
Elements de dimensionnement déclarés	*Plan d'extension :*	**NON** *Echelle :*
	Caractéristiques puits :	*Profondeur* */ Diamètre* */ Maçonné*
	Volume exploité :	
	Nombre d'étage(s) :	
	Chambres(s) :	
	Observations :	

Indice 76545-018 / Détail document d'archives anciennes

Origine du document	*Archives départementales*	
	Cote :	**8S39**
Elements extraits	*Date du document :*	**1868**
	Type ouvrage :	
	Déclarant :	**CLEMENT**
	Locataire ou fermier :	
	Propriétaire :	
Elements de localisation	*Plan de localisation :*	**NON** *Echelle :*
	Lieu-dit :	
	Cadastre de référence :	
	Référence parcellaire :	*Section :* *Parcelle :*
	Autre information :	
	Observations :	**PV d'accident dans carrière à ciel ouvert non déclarée**
Elements de dimensionnement déclarés	*Plan d'extension :*	**NON** *Echelle :*
	Caractéristiques puits :	*Profondeur* */ Diamètre* */ Maçonné*
	Volume exploité :	
	Nombre d'étage(s) :	
	Chambres(s) :	
	Observations :	

MINISTÈRE
de l'Agriculture, du Commerce
et des Travaux publics.

SERVICE DES MINES.

DIVISION DU NORD-OUEST.

Arrondissement
DE ROUEN.

Sous-Arrondissement
de Rouen

DÉPARTEMENT
de la Seine Inférieure

N°

Carrières.

accident.

Cne de Rouxmesnil Bouteilles.

Rouen, le 2 Juillet 1868.

H

PRÉFECTURE DE LA SEINE-INFÉRIEURE
3 Juillet 1868

Monsieur le Préfet,

J'ai l'honneur de vous adresser un Procès-verbal dressé à la suite d'un accident arrivé le 20 juin dernier dans une exploitation d'argile à Rouxmesnil Bouteilles, et qui a été la cause de la mort d'un ouvrier.

Un double de ce Procès-verbal a été adressé à Mr le Procureur impérial près le tribunal de Dieppe.

Veuillez agréer,

Monsieur le Préfet,

l'expression de mon profond respect,

L'Ingénieur en Chef des Mines,

H. Hardy

Monsieur le Sénateur Préfet de la Seine-Inférieure à Rouen.

MINISTÈRE
de l'Agriculture, du Commerce
et des Travaux publics.

SERVICE DES MINES.

DIVISION DU NORD-OUEST.

Arrondissement
DE ROUEN.

Sous-Arrondissement
de Rouen.

DÉPARTEMENT
de la Seine-Inférieure

Commune de Rouxmesnil-Bouteilles.
accident de carrière.

Commune de Rouxmesnil-Bouteilles, canton d'Offranville, arrondissement de Dieppe.

Carrière d'argile exploitée à ciel ouvert par le sieur Clément marchand boucher à Dieppe rue du Mortier-d'Or N°. 1

Accident du 20 juin 1868.

Procès-verbal.

Le journal le Nouvelliste de Rouen a annoncé dans son numéro du 27 juin courant qu'un accident de carrière arrivé dans la commune de Rouxmesnil-Bouteilles, avait causé mort d'homme.

Conformément aux instructions qui lui ont été données par M. l'Ingénieur ord.re des Mines, le garde-mines soussigné Boitel (Louis) en résidence à Rouen, rue du Petit-Poulre N°. 6, s'est transporté sur les lieux le 26 juin 1868, et a constaté ce qui suit.

La carrière où a eu lieu le malheureux événement qui nous occupe, est une exploitation de terre à briques à ciel ouvert, située dans la propriété de M. Clément boucher à Dieppe, sur le versant du vertbord qui longe au sud la route départementale N° 41 de Dieppe à Eroy.

L'exploitation est faite pour le compte du sieur Clément propriétaire et marchand de briques

Un ouvrier chef le sieur Bauchet (Clair) est à la tête du travail, et suivant les conventions faites, le sieur Bauchet extrait la terre, confectionne les briques et enfin après leur cuisson les livre au sieur Clément moyennant un prix fixé; ce dernier ne s'occupe en rien de la fabrication.

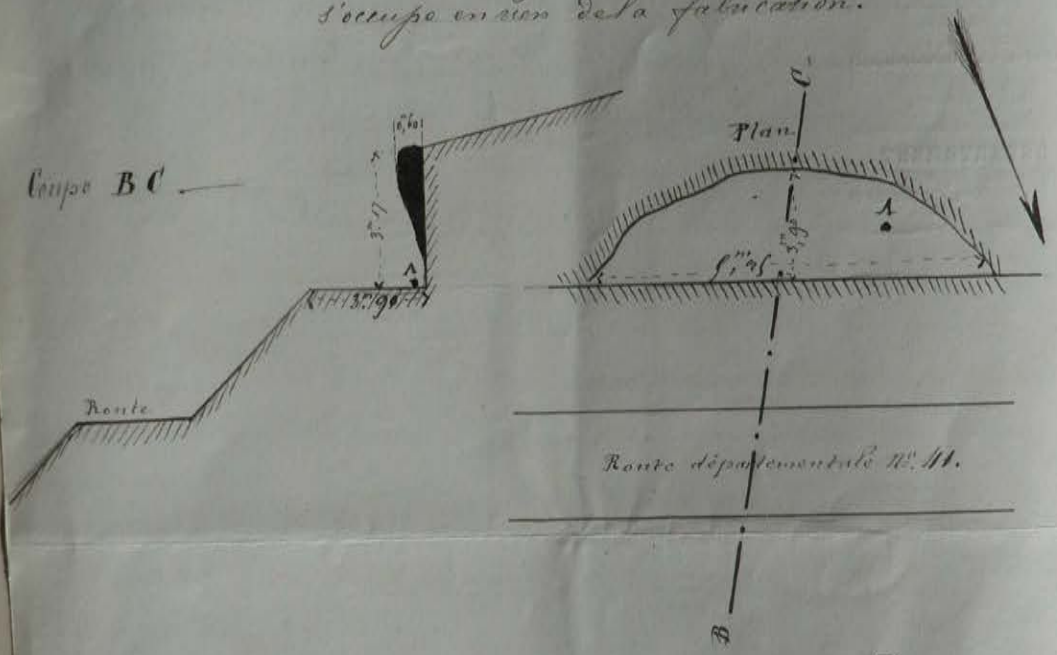

Au point où est arrivé l'accident (comme l'indique le croquis ci dessus), le front de taille ne présente que 5m25 de développement sur une hauteur moyenne de 3m,17. La masse exploitée se compose à la partie inférieure d'un banc d'argile rouge sableuse de 2m,60 environ de hauteur recouvert par 0m,55 à 0m,60 de terre à cailloux éboulous.

Dans l'après midi du 20 juin 1868, le sieur Cornillet (Michel) journalier travaillait comme manœuvre sous la direction des sieurs Cottard (Eugène) agé de 21 ans demeurant à Beaumesnil-Bouteilles, et Laboulais (Albert) agé de 19 ans demeurant à Criques, tous deux ouvriers briquetiers. Il était occupé à abattre de la terre avec une raclette au pied du front

de taille au point A (voir la coupe ci contre) quand tout à coup une partie de la masse supérieure qui était en surplomb d'environ 0m,60 à 0m,70 se détacha et l'ensevelit complètement.

Au cri d'alarme poussé par les ouvriers, les sieurs Lefebvre (Augustin) cantonnier et son aide Burquier (François) qui travaillaient sur la route, et le chef ouvrier Bauchet s'empressèrent de venir aider à dégager le sieur Cornillet. Malgré toute la promptitude que l'on déploya à enlever les terres qui le recouvraient, on ne trouva qu'un cadavre.

Le volume de terre qui s'est détaché peut être évalué à un mètre cube environ.

Cet accident, pour nous, est dû au mauvais mode d'exploitation employé par les ouvriers Cottard et Laboulais, en effet, le front de taille présentait un surplomb de 0m,60 à 0m,70 sur une hauteur de 3m,17 dans une terre éboulouse, et pour des hommes habitués depuis plusieurs années à ce travail, ils devaient s'attendre d'un moment à l'autre à voir un éboulement se manifester. Ce mode d'exploitation est du reste formellement interdit par les prescriptions de l'arrêté préfectoral en date du 23 juin 1860; prescriptions qui défendent dans l'exploitation de masses d'argile à ciel ouvert de donner au front de taille coupé verticalement une hauteur supérieure à 2m,00 à chaque banquette ayant 2m,00 de base; ou bien qui prescrivent de couper le front de taille en talus sous un angle de 45°. au moins.

A qui en incombe la part?

A un ouvrier Cottard et Laboulais qui ne surveillaient pas le travail de leur manœuvre

Comillet; au sieur Bouchard qui laisse travailler ses ouvriers à la tâche sans condition, et enfin au sieur Clément marchand de briques qui, selon nous, doit surveiller l'ensemble de l'exploitation.

Le sieur Comillet (Michel) célibataire, âgé de 25 ans, appartenait à l'armée; venu en congé temporaire à Bouxmesnil-Bouteilles, il vivait chez sa mère qui est séparée de son mari depuis vingt ans, comme elle nous l'a déclaré. Le père de la victime habite le Hâvre et travaille dans les ateliers de Mr Mazeline.

La carrière n'est pas déclarée conformément aux prescriptions du décret impérial du 15 Février 1853. contravention à la charge du sieur Clément.

Fait et clos à Rouen le 5 juillet 1868.

Boitel

Affirmé et enregistré à Rouen le 5 Juillet 1868.

MINISTÈRE
de l'Agriculture, du Commerce
et des Travaux publics.

SERVICE DES MINES.

DIVISION DU NORD-OUEST.

Arrondissement
DE ROUEN.

Sous-Arrondissement
de Rouen.

DÉPARTEMENT
de la Seine-Inférieure.

Commune de
Rouxmesnil-Bouteilles.

Accident de Carrière.

Rapport de l'Ingénieur ordre des Mines sur un accident de carrière arrivé dans la commune de Rouxmesnil-Bouteilles.

Par une lettre en date du 29 juin 1868, Mr le Procureur Impérial de Dieppe demande à Mr l'Ingénieur en chef des Mines, de lui faire connaître si la mort du sieur Corillet ouvrier briquetier pris dans un éboulement le 20 juin dernier, ne serait pas le résultat d'un défaut de surveillance de la part du fabricant de briques qui l'employait. à cette lettre est jointe un rapport de Mr l'agent voyer de l'arrondissement qui constate que l'exploitation n'était pas faite dans les conditions réglementaires.

Ces pièces nous ont été transmises par Mr l'Ingénieur en chef des Mines le 29 juin pour rapport et propositions.

Sur la connaissance que nous avions eu de l'accident par les journaux du 27 juin, Mr le garde-mine Boitel avait été envoyé sur les lieux dès le 26.

Le procès-verbal dressé par cet agent, joint au présent rapport, relate les circonstances de l'accident et fait connaître la disposition des lieux.

Il en résulte que la carrière appartenant à un sieur Clément marchand de briques à Dieppe où il exerce en même temps la profession de boucher, est exploitée pour son compte par un chef ouvrier le sieur Bauchet. Celui-ci à son tour fait extraire la terre, à pied d'œuvre, par deux ouvriers les sieurs Cottard et Laboulais qui employaient comme

manœuvre le sieur Cornillet victime de l'accident.

L'exploitation était dirigée d'une manière imprudente. Cornillet travaillait au pied d'un front de taille de 3 mètres de hauteur qui surplombait de 0m,60. Un éboulement devait tôt ou tard se produire dans ces conditions. L'arrêté réglementaire du 23 juin 1860 prescrit de couper les terres argileuses avec un talus de 45 degrés au plus, talus sous lequel les éboulements ne se produisent pas, ou, si l'on coupe verticalement, de limiter la hauteur à 2 mètres parce que sous cette hauteur les éboulements n'ont généralement pas de conséquences graves. Il résulte de ceci que la mort du sieur Cornillet a été la conséquence d'une imprudence et d'une inobservation des réglements.

La responsabilité en incombe à la fois, à des titres divers, aux deux ouvriers qui employaient Cornillet, au chef ouvrier Bauchet qui devait surveiller l'exploitation, enfin à Clément propriétaire responsable de ses travaux.

Il résulte des renseignements recueillis, qu'aucun de ces hommes ne se préoccupait d'une pareille responsabilité et que l'ouvrier travaillait entièrement à sa guise sans aucune observation, sans aucune direction de ses chefs.

Nous devons ajouter que la carrière n'avait pas été déclarée conformément aux prescriptions de l'article 2 du décret réglementaire du 15 février 1853, contravention d'ailleurs de simple police en raison de l'article 81 de la loi du 21 avril 1810 (Carrière à ciel ouvert) atteinte dès lors par l'article 471 du code pénal.

Rouen le 1er juillet 1868.

L'Ingénieur ordre des Mines

Vu et adopté par l'Ingénieur en chef des Mines soussigné

Rouen le 2 juillet 1868

A Monsieur Le Maire de la commune de Roumoulin Bouteille

Monsieur Le Maire

Le soussigné Soulet Clément marchand Bouché demeurant a Dieppe rue du marché d'or n° 5

Prend l'honneur de vous déclarer conformément aux prescriptions du décret impérial du 15 février 1863 qu'il fait exploiter pour l'alimentation de plusieurs fours a brique des carrieres a ciel ouvert dans une pièce de terre a nature de cantonnement figurée au plan cadastrale de la commune de Roumoulin Bouteille sous le n° 5 section B de la quelle il est propriétaire.

Veuillez Prendre d'être

Monsieur le maire

votre tres humble serviteur

Roumoulin Bouteille le 16 février 1869

Clément Soulet

Monsieur le Maire de la commune
de Roussieux Bouteille

Monsieur le Maire

Le soussigné Soulet Clément marchand
boucher demeurant à Siècle rue
du Mentier de 8 n° 5
a l'honneur de vous donner conformément
aux prescriptions du décret impérial
du 15 février 1853 qu'il fait exploiter
pour l'alimentation de plusieurs
fours a briques des carrières a ciel
ouvert dans une pièce de terre
a nature de cantonnement figurée au plan
cadastrale de la commune de Roussieux
Bouteille sous le n° 5 de la
section B de la quelle il est propriétaire

J'ai l'honneur d'être
Monsieur le Maire
Votre très humble serviteur

Roussieux Bouteille 16 février 1867

Clément Soulet

A Monsieur le Maire de la commune
de Beaumont Pontaville

Monsieur le Maire

Le soussigné Soulot Clement
marchand bouché demeurant
à Diéppe rue du Marché d'en bas 5,
a l'honneur de vous déclarer conformément
aux prescriptions du décret impérial
du 15 février 1853, qu'il fait ouvrir
une carrière à ciel ouvert et
par galeries souterraines pour
l'exploitation de la pierre à chaux
dans sa propriété sise en votre
commune laquelle propriété
figure au plan cadastral
section B sous le n° 5
et dont laquelle il fait élection
de domicile

La dite carrière se trouve placée à 200 mètres
de la route départementale, n° 41, de Diéppe à
Langres et éloignée de plus de 200 mètres de toute habitation.
J'ai l'honneur d'être, Monsieur le Maire
votre très humble serviteur Clement Soulot
Beaumont Pontaville le février 1869

Indice n° : 76545-019

Elements de localisation

Département : 76 - Seine-Maritime

Commune : Rouxmesnil-Bouteilles

Repères locaux

Hameau/Lieu-dit :

Autre (route, chemin...) :

Coordonnées

Système :

Orig. report carto :

x :

y :

Précision :

Type de Report : *Non localisable*

Contexte

Geomorphologique :

Profondeur de la nappe (en m) :

Source :

Source(s) de l'information

Archives (Cf. fiche(s) détaillée(s) page(s) suivante(s))

Archives départementales || Réf.: 8S16 | || Date: 1892 |
Archives départementales || Réf.: 8S19-20 | Section: A | || Date: 1892 |

Consultation Publique - enquête orale

Photo aérienne

Terrain

- ☐ Effondrement
- ☐ Affaissement-dépression
- ☐ Zone remblayée
- ☐ Puits
- ☐ Entrée à flanc de coteaux (cavage)
- ☐ Arbre isolé
- ☐ Autre :
- ☐ Aucun

Géométrie :

- ☐ Circulaire — Diamètre (m) # — Profondeur max (m) #
- ☐ Quelconque — Longueur min (m) # — Longueur max (m) #

Observations

Origine probable de l'indice

Type

- ☑ Carrière souterraine
- ☐ Carrière à ciel ouvert
- ☐ Karstique (Naturel)
- ☐ Indéterminé
- ☐ Puits à eau

Matière extraite

- ☐ Pierre de taille
- ☐ Marne
- ☐ Sable
- ☐ Cailloux
- ☐ Argile

Commentaires

Déclaration d'ouverture d'une carrière souterraine - Non localisable car absence de référence parcellaire.

Indice 76545-019 / Détail document d'archives anciennes

Origine du document	*Archives départementales*			
	Cote :	**8S19-20**		
Elements extraits	*Date du document :*	**1892**		
	Type ouvrage :			
	Déclarant :	**LECOQ**		
	Locataire ou fermier :			
	Propriétaire :			
Elements de localisation	*Plan de localisation :*	**NON**		*Echelle :*
	Lieu-dit :			
	Cadastre de référence :			
	Référence parcellaire :	*Section :* **A**	*Parcelle :*	
	Autre information :			
	Observations :			
Elements de dimensionnement déclarés	*Plan d'extension :*	**NON**		*Echelle :*
	Caractéristiques puits :	*Profondeur*	*/ Diamètre*	*/ Maçonné*
	Volume exploité :			
	Nombre d'étage(s) :			
	Chambres(s) :			
	Observations :			

Indice 76545-019 / Détail document d'archives anciennes

Origine du document	*Archives départementales*			
	Cote :	**8S16**		
Elements extraits	*Date du document :*	**1892**		
	Type ouvrage :			
	Déclarant :	**LECOQ**		
	Locataire ou fermier :			
	Propriétaire :			
Elements de localisation	*Plan de localisation :*	**NON**		*Echelle :*
	Lieu-dit :			
	Cadastre de référence :			
	Référence parcellaire :	*Section :*	*Parcelle :*	
	Autre information :			
	Observations :			
Elements de dimensionnement déclarés	*Plan d'extension :*	**NON**		*Echelle :*
	Caractéristiques puits :	*Profondeur*	*/ Diamètre*	*/ Maçonné*
	Volume exploité :			
	Nombre d'étage(s) :			
	Chambres(s) :			
	Observations :			

8S16	
8S19-20	

Clichés : source ADSM

Indice n° : 76545-020

Elements de localisation

Département : 76 - Seine-Maritime

Commune : Rouxmesnil-Bouteilles

Repères locaux

Hameau/Lieu-dit : Terres de Rouxmesnil

Autre (route, chemin...) :

Coordonnées

Système :

Orig. report carto :

x :

y :

Précision :

Type de Report : *Aire limitée*

Contexte

Geomorphologique : *Plateau*

Profondeur de la nappe (en m) :

Source :

Source(s) de l'information

Archives (Cf. fiche(s) détaillée(s) page(s) suivante(s))

Archives départementales || Réf.: 8S21 | Section: B | Parcelle: 77 bis | || Date: 1898 |
Archives départementales || Réf.: 3E494/67 | Section: B | Parcelle: 77 bis | || Date: 1898 | Commentaire: Déclaration d'ouverture d'une marnière - Plan de localisation ||

Consultation Publique - enquête orale

Photo aérienne

Terrain

- ☐ Effondrement
- ☐ Affaissement-dépression
- ☐ Zone remblayée
- ☐ Puits
- ☐ Entrée à flanc de coteaux (cavage)
- ☐ Arbre isolé
- ☐ Autre :
- ☑ Aucun

Géométrie :

☐ Circulaire	Diamètre (m) #	Profondeur max (m) #
☐ Quelconque	Longueur min (m) #	Longueur max (m) #

Observations

Pas d'indice visible

Origine probable de l'indice

Type

- ☑ Carrière souterraine
- ☐ Carrière à ciel ouvert
- ☐ Karstique (Naturel)
- ☐ Indéterminé
- ☐ Puits à eau

Matière extraite

- ☐ Pierre de taille
- ☐ Cailloux
- ☑ Marne
- ☐ Argile
- ☐ Sable

Commentaires

Déclaration d'ouverture d'une marnière - Erreur de référence parcellaire au regard du plan : il ne s'agit pas de la parcelle B 77 bis mais de la parcelle C 7 bis.

Indice 76545-020 / Détail document d'archives anciennes

Origine du document	*Archives départementales* *Cote :* 3E494/67
Elements extraits	*Date du document :* 1898 *Type ouvrage :* *Déclarant :* LEROY *Locataire ou fermier :* *Propriétaire :*
Elements de localisation	*Plan de localisation :* NON *Echelle :* *Lieu-dit :* *Cadastre de référence :* *Référence parcellaire :* *Section :* B *Parcelle :* 77 bis *Autre information :* *Observations :* Déclaration d'ouverture d'une marnière - Plan de localisation
Elements de dimensionnement déclarés	*Plan d'extension :* NON *Echelle :* *Caractéristiques puits :* *Profondeur* */ Diamètre* */ Maçonné* *Volume exploité :* *Nombre d'étage(s) :* *Chambres(s) :* *Observations :*

Indice 76545-020 / Détail document d'archives anciennes

Origine du document	*Archives départementales* *Cote :* 8S21
Elements extraits	*Date du document :* 1898 *Type ouvrage :* *Déclarant :* LEROY *Locataire ou fermier :* *Propriétaire :*
Elements de localisation	*Plan de localisation :* OUI *Echelle :* *Lieu-dit :* *Cadastre de référence :* *Référence parcellaire :* *Section :* B *Parcelle :* 77 bis *Autre information :* *Observations :*
Elements de dimensionnement déclarés	*Plan d'extension :* NON *Echelle :* *Caractéristiques puits :* *Profondeur* */ Diamètre* */ Maçonné* *Volume exploité :* *Nombre d'étage(s) :* *Chambres(s) :* *Observations :*

8S21		1260	Leroy	A.	Rouxmesnil Bouteilles	B	47bis	8/23	do	do

Clichés : source ADSM

Monsieur le Maire.

J'ai l'honneur de vous porter à votre connaissance que j'ai fait ouvrir une carrière sur terrains dans la ferme que j'exploite à Rouvroy-sur-Bouteilles dans l'intention d'en extraire la marne nécessaire à l'assainissement d'une pièce de terre faisant partie de ma ferme (1) dont j'en donne le croquis ci-dessous à titre de renseignement.

Recevez, Monsieur le Maire, l'assurance de ma considération distinguée.

(1) N° 77 bis du Cadastre

P. Leroy Agriculteur à Rouvroy-sur-Bouteilles

Le 8 Novembre 1898.

Chemin de Rouvroy à Puchet

Territoire de la ferme

Chemin de Machiavelle

Chemin de Rouvroy à Anguer par Calomont

Marnière

Située à environ 100 mètres de toute communication

Propriété Martineau

Chemin de la Marnière

Indice n° : 76545-021

Elements de localisation

Département : 76 - Seine-Maritime

Commune : Rouxmesnil-Bouteilles

Repères locaux

Hameau/Lieu-dit :

Autre (route, chemin...) :

Coordonnées

Système :

Orig. report carto :

x :

y :

Précision :

Type de Report : *Non localisé*

Contexte

Geomorphologique :

Profondeur de la nappe (en m) :

Source :

Source(s) de l'information

Archives (Cf. fiche(s) détaillée(s) page(s) suivante(s))

Archives départementales || Réf.: 3E494/67 | || Date: 1902 | Commentaire: Déclaration d'ouverture d'une carrière de marne à galeries souterraines sur la propriété de M. Colombel - A gauche, à 60 m du CV 2 allant de Bouteilles à Rouxmesnil - Situé à plus de 600 m de toute habitation ||

Consultation Publique - enquête orale

Photo aérienne

Terrain

- ☐ Effondrement
- ☐ Affaissement-dépression
- ☐ Zone remblayée
- ☐ Puits
- ☐ Entrée à flanc de coteaux (cavage)
- ☐ Arbre isolé
- ☐ Autre :
- ☐ Aucun

Géométrie :

☐ Circulaire	Diamètre (m) #	Profondeur max (m) #
☐ Quelconque	Longueur min (m) #	Longueur max (m) #

Observations

Origine probable de l'indice

Type

- ☑ Carrière souterraine
- ☐ Carrière à ciel ouvert
- ☐ Karstique (Naturel)
- ☐ Indéterminé
- ☐ Puits à eau

Matière extraite

- ☐ Pierre de taille
- ☑ Marne
- ☐ Sable
- ☐ Cailloux
- ☐ Argile

Commentaires

Marnière non localisable : ni plan, ni référence cadastrale

Indice 76545-021 / Détail document d'archives anciennes

Origine du document	*Archives départementales*	
	Cote :	**3E494/67**
Elements extraits	*Date du document :*	**1902**
	Type ouvrage :	
	Déclarant :	**LECRAS Louis**
	Locataire ou fermier :	
	Propriétaire :	
Elements de localisation	*Plan de localisation :*	**NON** *Echelle :*
	Lieu-dit :	
	Cadastre de référence :	
	Référence parcellaire :	*Section :* *Parcelle :*
	Autre information :	
	Observations :	**Déclaration d'ouverture d'une carrière de marne à galeries souterraines sur la propriété de M. Colombel - A gauche, à 60 m du CV 2 allant de Bouteilles à Rouxmesnil - Situé à plus de 600 m de toute habitation**
Elements de dimensionnement déclarés	*Plan d'extension :*	**NON** *Echelle :*
	Caractéristiques puits :	*Profondeur* */ Diamètre* */ Maçonné*
	Volume exploité :	
	Nombre d'étage(s) :	
	Chambres(s) :	
	Observations :	

Lecras Louis cultivateur à

à Monsieur Le Maire de la Commune

Bouteilles

754

Monsieur Le Maire

J'ai l'honneur de vous aviser que j'ai ouvert une Carrière à Marne pour mes besoins particuliers ;

Cette carrière est à galeries souterraines et est située dans une pièce de terre en labour dépendant de la Ferme que j'occupe et appartenant à Monsieur Plombel Propriétaire ; Elle se trouve sur la gauche du Chemin Vicinal N°2 conduisant de Bouteilles à Rouxmesnil à environ Soixante Mètres du Chemin et à ~~~ Six = Cent Mètres de toute habitation ou Bâtiments

Je vous adresse ci joint une déclaration sur papier Libre et un plan de la carrière

Fait à Rouxmesnil, le 16 Décembre 1902

Lecras

Indice n° : 76545-022

Elements de localisation

Département : 76 - Seine-Maritime

Commune : Rouxmesnil-Bouteilles

Repères locaux

Hameau/Lieu-dit : Rouxmesnil

Autre (route, chemin...) :

Coordonnées

Système :

Orig. report carto :

x :

y :

Précision :

Type de Report : *Aire limitée*

Contexte

Geomorphologique : *Plateau*

Profondeur de la nappe (en m) :

Source :

Source(s) de l'information

Archives (Cf. fiche(s) détaillée(s) page(s) suivante(s))

Archives départementales || Réf.: 3E494/67 | || Date: 1902 | Commentaire: Déclaration d'ouverture marnière à ciel ouvert - Plan de localisation ||

Consultation Publique - enquête orale

Photo aérienne

Terrain

- ☐ Effondrement
- ☐ Affaissement-dépression
- ☐ Zone remblayée
- ☐ Puits
- ☐ Entrée à flanc de coteaux (cavage)
- ☐ Arbre isolé
- ☐ Autre :
- ☐ Aucun

Géométrie :

- ☐ Circulaire — Diamètre (m) # — Profondeur max (m) #
- ☐ Quelconque — Longueur min (m) # — Longueur max (m) #

Observations

Origine probable de l'indice

Type

- ☑ Carrière souterraine
- ☐ Carrière à ciel ouvert
- ☐ Karstique (Naturel)
- ☐ Indéterminé
- ☐ Puits à eau

Matière extraite

- ☐ Pierre de taille
- ☑ Marne
- ☐ Sable
- ☐ Cailloux
- ☐ Argile

Commentaires

Plan de localisation peu précis : aire limitée

Indice 76545-022 / Détail document d'archives anciennes

Origine du document	***Archives départementales***			
	Cote :	**3E494/67**		
Elements extraits	*Date du document :*	**1902**		
	Type ouvrage :			
	Déclarant :	**LECOQ**		
	Locataire ou fermier :			
	Propriétaire :			
Elements de localisation	*Plan de localisation :*	**OUI**		*Echelle :*
	Lieu-dit :			
	Cadastre de référence :			
	Référence parcellaire :	*Section :*	*Parcelle :*	
	Autre information :			
	Observations :	**Déclaration d'ouverture marnière à ciel ouvert - Plan de localisation**		
Elements de dimensionnement déclarés	*Plan d'extension :*	**NON**		*Echelle :*
	Caractéristiques puits :	*Profondeur*	*/ Diamètre*	*/ Maçonné*
	Volume exploité :			
	Nombre d'étage(s) :			
	Chambres(s) :			
	Observations :			

Monsieur le Maire de la
Commune de Pouvremeil St.

Je soussigné Lecuy Jean Pt
Cultivateur au hameau de
Pouvremeil, a l'honneur de
porter a votre connaissance que
je fais usage d'une mauvaise
a oiseau, dans l'intention
d'en extraire la mare nécessaire
pour l'abreuvement de plusieurs
parties de ma ferme

Recevez, Monsieur le Maire,
l'hommage de mon profond respect.

Jean Pt Lecuy

Pouvremeil le 3 Novembre 1902.


Ancien chemin de Rouvroid à Houdeville
Chemin de Colombel à Rouvroid
Moulin
Ferme Colombel

Indice n° : 76545-023

Elements de localisation

Département : 76 - Seine-Maritime

Commune : Rouxmesnil-Bouteilles

Repères locaux

Hameau/Lieu-dit :

Autre (route, chemin...) :

Coordonnées

Système :

Orig. report carto :

x :

y :

Précision :

Type de Report : *Non localisable*

Contexte

Geomorphologique :

Profondeur de la nappe (en m) :

Source :

Source(s) de l'information

Archives (Cf. fiche(s) détaillée(s) page(s) suivante(s))

Archives départementales || Réf.: 3E494/67 | Section: ? | Parcelle: ? | || Commentaire: Déclaration d'ouverture d'une carrière de marne à galeries souterraines - A 800 m de toute habitation et 300 m de tout chemin ||
Archives départementales || Réf.: 8S21 | || Date: 1903 | Commentaire: Déclaration d'ouverture d"une marnière souterraine ||

Consultation Publique - enquête orale

Photo aérienne

Terrain

- ☐ Effondrement
- ☐ Affaissement-dépression
- ☐ Zone remblayée
- ☐ Puits
- ☐ Entrée à flanc de coteaux (cavage)
- ☐ Arbre isolé
- ☐ Autre :
- ☐ Aucun

Géométrie :

☐ Circulaire	Diamètre (m) #	Profondeur max (m) #
☐ Quelconque	Longueur min (m) #	Longueur max (m) #

Observations

Origine probable de l'indice

Type

- ☑ Carrière souterraine
- ☐ Carrière à ciel ouvert
- ☐ Karstique (Naturel)
- ☐ Indéterminé
- ☐ Puits à eau

Matière extraite

- ☐ Pierre de taille
- ☑ Marne
- ☐ Sable
- ☐ Cailloux
- ☐ Argile

Commentaires

Marnière non localisable : ni plan, ni référence cadastrale

Indice 76545-023 / Détail document d'archives anciennes

Origine du document	*Archives départementales*	
	Cote :	**8S21**
Elements extraits	*Date du document :*	**1903**
	Type ouvrage :	
	Déclarant :	**DUHAMEL Vve**
	Locataire ou fermier :	
	Propriétaire :	**DUHAMEL Vve**
Elements de localisation	*Plan de localisation :*	**NON** *Echelle :*
	Lieu-dit :	
	Cadastre de référence :	
	Référence parcellaire :	*Section :* *Parcelle :*
	Autre information :	
	Observations :	**Déclaration d'ouverture d"une marnière souterraine**
Elements de dimensionnement déclarés	*Plan d'extension :*	**NON** *Echelle :*
	Caractéristiques puits :	*Profondeur* */ Diamètre* */ Maçonné*
	Volume exploité :	
	Nombre d'étage(s) :	
	Chambres(s) :	
	Observations :	

Indice 76545-023 / Détail document d'archives anciennes

Origine du document	*Archives départementales*	
	Cote :	**3E494/67**
Elements extraits	*Date du document :*	
	Type ouvrage :	
	Déclarant :	**DUHAMEL Vve**
	Locataire ou fermier :	
	Propriétaire :	
Elements de localisation	*Plan de localisation :*	**NON** *Echelle :*
	Lieu-dit :	
	Cadastre de référence :	
	Référence parcellaire :	*Section :* **?** *Parcelle :* **?**
	Autre information :	
	Observations :	**Déclaration d'ouverture d'une carrière de marne à galeries souterraines - A 800 m de toute habitation et 300 m de tout chemin**
Elements de dimensionnement déclarés	*Plan d'extension :*	**NON** *Echelle :*
	Caractéristiques puits :	*Profondeur* */ Diamètre* */ Maçonné*
	Volume exploité :	
	Nombre d'étage(s) :	
	Chambres(s) :	
	Observations :	

8S21		9	Vve Duhamel	Rouxmesnil Bouteilles	6	87	5 francs	5 francs
		40	Dubourg Joseph		..	..	5 francs	5 francs

Clichés : source ADSM

Madame Veuve Duhamel
propriétaire, demeurant à Dieppe rue
de Sygogne N° 10 à Mr le Maire
de la Commune de Rouvrecourt Bouteilles

Monsieur le Maire,

J'ai l'honneur de vous déclarer
que je désire ouvrir une carrière à
marne dans une pièce de terre en
labour que je possède sur le territoire de
cette commune N° exploitée par le
Sr Villain Jean Baptiste cultivateur à
Rouvrecourt Sr Aubin cette carrière
à galeries souterraines se trouve éloignée
d'au moins huit cents mètres de toute
habitation ou bâtiment N° à trois cents
mètres d'aucun chemin. Je vous
adresse ci-joint un plan de la
Carrière N° une copie sur papier timbré
conformément à la loi

Fait à Dieppe, le 10 Janvier 1903.

Vve Duhamel

Indice n° : 76545-024

Elements de localisation

Département : 76 - Seine-Maritime

Commune : Rouxmesnil-Bouteilles

Repères locaux

Hameau/Lieu-dit : Rouxmesnil

Autre (route, chemin...) :

Coordonnées

Système :

Orig. report carto :

x :

y :

Précision :

Type de Report : *Linéaire*

Contexte

Geomorphologique :

Profondeur de la nappe (en m) :

Source :

Source(s) de l'information

Archives (Cf. fiche(s) détaillée(s) page(s) suivante(s))

Archives départementales || Réf.: 3E494/67 | || Date: 1904 | Commentaire: Déclaration d'ouverture d'une carrière de marne à galeries souterraines sur la propriété de M. Colombel - Situé à 100 m de l'ancien chemin de Rouxmesnil dit le Mont-Blanc et au moins 800 m de toute habitation - Plan de localisation ||

Consultation Publique - enquête orale

Photo aérienne

Terrain

- ☐ Effondrement
- ☐ Affaissement-dépression
- ☐ Zone remblayée
- ☐ Puits
- ☐ Entrée à flanc de coteaux (cavage)
- ☐ Arbre isolé
- ☐ Autre :
- ☐ Aucun

Géométrie :

- ☐ Circulaire — Diamètre (m) # — Profondeur max (m) #
- ☐ Quelconque — Longueur min (m) # — Longueur max (m) #

Observations

Origine probable de l'indice

Type

- ☑ Carrière souterraine
- ☐ Carrière à ciel ouvert
- ☐ Karstique (Naturel)
- ☐ Indéterminé
- ☐ Puits à eau

Matière extraite

- ☐ Pierre de taille
- ☑ Marne
- ☐ Sable
- ☐ Cailloux
- ☐ Argile

Commentaires

Plan de localisation peu précis : report linéaire

Indice 76545-024 / Détail document d'archives anciennes

Origine du document	***Archives départementales***		
	Cote :	**3E494/67**	
Elements extraits	*Date du document :*	**1904**	
	Type ouvrage :		
	Déclarant :	**LECRAS**	
	Locataire ou fermier :		
	Propriétaire :		
Elements de localisation	*Plan de localisation :*	**OUI**	*Echelle :*
	Lieu-dit :		
	Cadastre de référence :		
	Référence parcellaire :	*Section :* *Parcelle :*	
	Autre information :		
	Observations :	**Déclaration d'ouverture d'une carrière de marne à galeries souterraines sur la propriété de M. Colombel - Situé à 100 m de l'ancien chemin de Rouxmesnil dit le Mont-Blanc et au moins 800 m de toute habitation - Plan de localisation**	
Elements de dimensionnement déclarés	*Plan d'extension :*	**NON**	*Echelle :*
	Caractéristiques puits :	*Profondeur* */ Diamètre* */ Maçonné*	
	Volume exploité :		
	Nombre d'étage(s) :		
	Chambres(s) :		
	Observations :		

Lecras Louis Entrepreneur à Rouvroy-sur-Buttelle à Monsieur le Maire de la dite Commune

Monsieur le Maire

J'ai l'honneur de vous déclarer que désire ouvrir une Carrière à Marne pour mes besoins personnels, dans une pièce de terre faisant partie de ma ferme et appartenant à Monsieur Copembet. Cette Carrière a Galeries Souterraines de trente éloignée d'au moins Sept Cents Mètres de toute habitation ou Bâtiments et à Cent mètres environ de l'ancien Chemin de Rouvroy-sur-Buttelle et le mont-Plane.

Je vous adresse ci-joint une Copie sur papier simple ainsi qu'un plan de l'emplacement ou de trente situer la dite Carrière

fait à Rouvroy-sur-Buttelle le 10 Janvier 1911

Lecras

Lecrat Louis Cultivateur à Rouvemontiers Bouteille
à Monsieur le Maire de la dite Commune

Monsieur le Maire

J'ai l'honneur de vous déclarer que je désire ouvrir une Carrière à Marne pour mes besoins personnels dans une pièce de terre faisant partie de ma ferme, et appartenant à la Société. Cette Carrière à galeries souterraines se trouve éloignée et au moins huit cent mètres de toute habitations ou Bâtiments et à cent mètres de l'ancienne Chemin de Rouvemontiers dit le Marché Blanc

Je vous adresse ci-joint une Copie sur papier timbre ainsi qu'un plan de l'emplacement où se trouve située la dite Carrière

fait à Rouvemontiers Bouteille 10 Janvier 1904

hameau de Raumesnil

Chemin de Marchemaville

Ferme de M. Colombel

dit chemin de la ferme

Mairie

Ferme du Labour

cession Chemin de Raumesnil dit le Mont Blanc

Ferme du Labour

de Bouteilles de Raumesnil

Chemin Vicinal 902

Hameau de Bouteilles

Route d'Angres

Indice n° : 76545-025

Elements de localisation

Département : 76 - Seine-Maritime

Commune : Rouxmesnil-Bouteilles

Repères locaux

Hameau/Lieu-dit : Le Vallon

Autre (route, chemin...) :

Coordonnées

Système :

Orig. report carto :

x :

y :

Précision :

Type de Report : *Aire limitée*

Contexte

Geomorphologique : *Plateau*

Profondeur de la nappe (en m) :

Source :

Source(s) de l'information

Archives (Cf. fiche(s) détaillée(s) page(s) suivante(s))

Archives départementales || Réf.: 3E494/67 | Section: B | Parcelle: 41 | || Date: 1907 | Commentaire: Déclaration intention ouverture de marnière à galeries souterraines - Pièce de terre en labour - Plan de localisation ||
Archives départementales || Réf.: 8S21 | Section: B | Parcelle: 41 | || Date: 1907 |

Consultation Publique - enquête orale

Photo aérienne

Terrain

- ☐ Effondrement
- ☐ Affaissement-dépression
- ☐ Zone remblayée
- ☐ Puits
- ☐ Entrée à flanc de coteaux (cavage)
- ☐ Arbre isolé
- ☐ Autre :
- ☐ Aucun

Géométrie :

- ☐ Circulaire — Diamètre (m) # — Profondeur max (m) #
- ☐ Quelconque — Longueur min (m) # — Longueur max (m) #

Observations

Origine probable de l'indice

Type

- ☑ Carrière souterraine
- ☐ Carrière à ciel ouvert
- ☐ Karstique (Naturel)
- ☐ Indéterminé
- ☐ Puits à eau

Matière extraite

- ☐ Pierre de taille
- ☑ Marne
- ☐ Sable
- ☐ Cailloux
- ☐ Argile

Commentaires

Plan de localisation peu précis : aire limitée

Indice 76545-025 / Détail document d'archives anciennes

Origine du document	*Archives départementales*		
	Cote :	**8S21**	
Elements extraits	*Date du document :*	**1907**	
	Type ouvrage :		
	Déclarant :	**HEBERT Louis**	
	Locataire ou fermier :		
	Propriétaire :		
Elements de localisation	*Plan de localisation :*	**NON**	*Echelle :*
	Lieu-dit :		
	Cadastre de référence :		
	Référence parcellaire :	*Section :* **B** *Parcelle :* **41**	
	Autre information :		
	Observations :		
Elements de dimensionnement déclarés	*Plan d'extension :*	**NON**	*Echelle :*
	Caractéristiques puits :	*Profondeur* / *Diamètre* / *Maçonné*	
	Volume exploité :		
	Nombre d'étage(s) :		
	Chambres(s) :		
	Observations :		

Indice 76545-025 / Détail document d'archives anciennes

Origine du document	*Archives départementales*		
	Cote :	**3E494/67**	
Elements extraits	*Date du document :*	**1907**	
	Type ouvrage :		
	Déclarant :	**HEBERT Louis**	
	Locataire ou fermier :		
	Propriétaire :		
Elements de localisation	*Plan de localisation :*	**OUI**	*Echelle :*
	Lieu-dit :		
	Cadastre de référence :		
	Référence parcellaire :	*Section :* **B** *Parcelle :* **41**	
	Autre information :		
	Observations :	**Déclaration intention ouverture de marnière à galeries souterraines - Pièce de terre en labour - Plan de localisation**	
Elements de dimensionnement déclarés	*Plan d'extension :*	**NON**	*Echelle :*
	Caractéristiques puits :	*Profondeur* / *Diamètre* / *Maçonné*	
	Volume exploité :		
	Nombre d'étage(s) :		
	Chambres(s) :		
	Observations :		

8S21		1456	Hebert Louis	Roux mesnil Bouteill	B	41	14 d.	14 d.

Clichés : source ADSM

Hébert Louis Cultivateur à Jamet Ca
de Rousemesnil Bouteille à Monsieur le
de la dite Commune

Monsieur le Maire

J'ai l'honneur de vous informer que je désire ouvrir une marnière à galeries souterraines dans l'intention d'y extraire la quantité de marne nécessaire pour le marnage de mes Terres

Cette marnière sera située dans une pièce de terre en Labour dénommée les 24 acres figurant au Cadastre sous le N° 41 Section B. d'une Contenance 9 h. 92 a. 46 c. Bornée d'un Côté par le Champ de manoeuvres d'autre Côtés par M.M Dufresne et Colombel et appartient à M. Baudour propriétaire à Jamet.

Cette Carrière se trouve éloignée d'au moins 600 mètres de tout Chemin et habitation

Ci joint une Copie sur papier simple et le plan où se trouve la dite Carrière

fait à Rousemesnil Bouteille le 10 Février 190

Louis Hébert

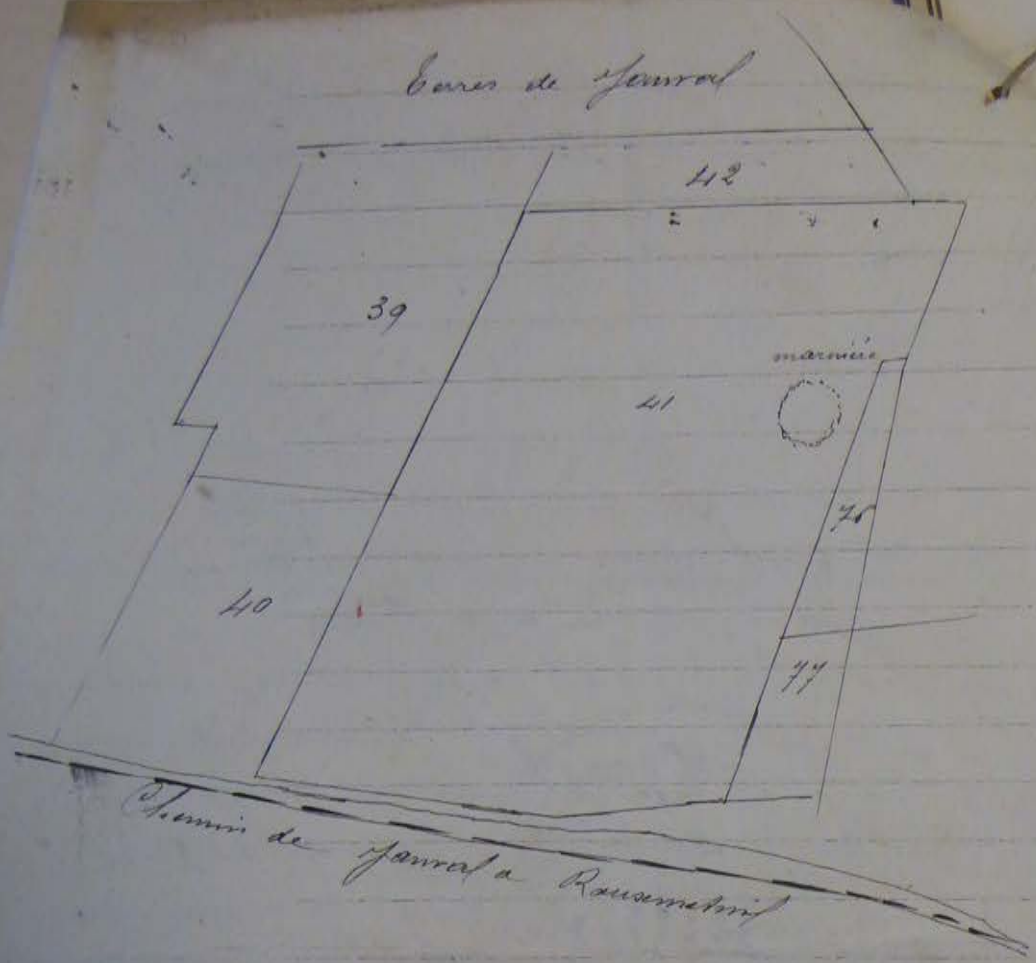
Eaves de Jamrat
42
39
41
marnière
76
40
77
Chemin de Jamrat a Rousemetin

Indice n° : 76545-026

Elements de localisation

Département : 76 - Seine-Maritime

Commune : Rouxmesnil-Bouteilles

Repères locaux

Hameau/Lieu-dit : Terres de Bouteilles

Autre (route, chemin...) :

Coordonnées

Système :

Orig. report carto :

x :

y :

Précision :

Type de Report : *Aire limitée*

Contexte

Geomorphologique : *Plateau*

Profondeur de la nappe (en m) :

Source :

Source(s) de l'information

Archives (Cf. fiche(s) détaillée(s) page(s) suivante(s))

Archives départementales || Réf.: 3E494/67 | Section: B | Parcelle: 97 | || Date: 1908 | Commentaire: Déclaration d'ouverture d'une marnière souterraine - Plan de localisation ||

Consultation Publique - enquête orale

Photo aérienne

Terrain

- ☐ Effondrement
- ☐ Affaissement-dépression
- ☐ Zone remblayée
- ☐ Puits
- ☐ Entrée à flanc de coteaux (cavage)
- ☐ Arbre isolé
- ☐ Autre :
- ☐ Aucun

Géométrie :

- ☐ Circulaire — Diamètre (m) # — Profondeur max (m) #
- ☐ Quelconque — Longueur min (m) # — Longueur max (m) #

Observations

Origine probable de l'indice

Type

- ☑ Carrière souterraine
- ☐ Carrière à ciel ouvert
- ☐ Karstique (Naturel)
- ☐ Indéterminé
- ☐ Puits à eau

Matière extraite

- ☐ Pierre de taille
- ☑ Marne
- ☐ Sable
- ☐ Cailloux
- ☐ Argile

Commentaires

Plan de localisation peu précis : aire limitée

Indice 76545-026 / Détail document d'archives anciennes

Origine du document	*Archives départementales*	
	Cote :	**3E494/67**
Elements extraits	*Date du document :*	**1908**
	Type ouvrage :	
	Déclarant :	**PIOCHELLE Delphin**
	Locataire ou fermier :	
	Propriétaire :	
Elements de localisation	*Plan de localisation :*	**OUI** *Echelle :*
	Lieu-dit :	
	Cadastre de référence :	
	Référence parcellaire :	*Section :* **B** *Parcelle :* **97**
	Autre information :	
	Observations :	**Déclaration d'ouverture d'une marnière souterraine - Plan de localisation**
Elements de dimensionnement déclarés	*Plan d'extension :*	**NON** *Echelle :*
	Caractéristiques puits :	*Profondeur* */ Diamètre* */ Maçonné*
	Volume exploité :	
	Nombre d'étage(s) :	
	Chambres(s) :	
	Observations :	

Monsieur le Maire

Je vous declare ouvrir une maniere sur ma pièce de terre portée au cadastre sous le N° 97 section B

Je vous prie de prendre acte de ma declaration.

Prochelle Delphine

Rouvenesnil le 4 Octobre 1908

La maniere declarée ci dessus est une galerie souterraine et la chambre se trouve situé vers le nord-ouest la pièce de terre appartient à M. Duble Propriétaire à Criquebeuf la Bataille

Elle se trouve à environ deux cents mètres de l'ancien chemin de Bataille à Rouvenesnil et à mille mètres de toute habitation

Certifié Exact Le Maire

Voir le plan ci contre

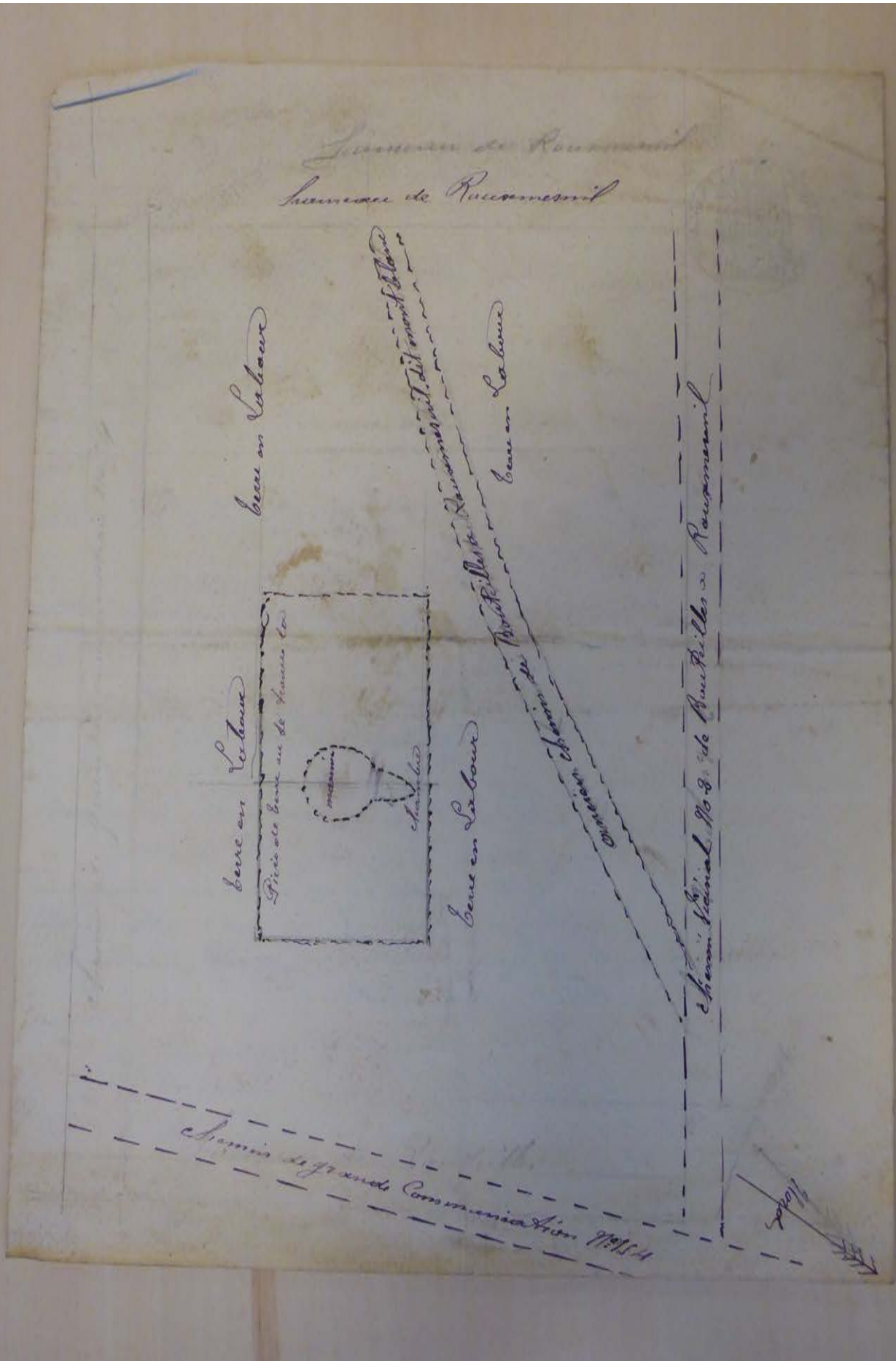
Terrain de Roucoumenil
Terrain de Roucoumenil
Terre en Labour
Terre en Labour
Pièce de terre en de Vignes
Terre en Labour
Terre en Labour
Chemin de Roucoumenil
Chemin National No 8 de Bouillac à Roucoumenil
Chemin de grande Communication No 154

Indice n° : 76545-027

Elements de localisation

Département : 76 - Seine-Maritime

Commune : Rouxmesnil-Bouteilles

Repères locaux

Hameau/Lieu-dit : Bouteilles

Autre (route, chemin...) :

Coordonnées

Système :

Orig. report carto :

x :

y :

Précision :

Type de Report : *Parcelle*

Contexte

Geomorphologique : *Flanc de coteau*

Profondeur de la nappe (en m) :

Source :

Source(s) de l'information

Archives (Cf. fiche(s) détaillée(s) page(s) suivante(s))

Archives départementales || Réf.: 2SP1065 | Section: B | Parcelle: 72-74 | || Date: 1886 | Commentaire: Extraction de silex pour entretien RN 15 - 1886-1890 ||
Archives départementales || Réf.: 2SP1066 | Section: B | Parcelle: 72-74 | || Date: 1891 | Commentaire: Extraction de silex pour entretien RN 15 - 1891-1895 ||
Archives départementales || Réf.: 2SP1066 | Section: B | Parcelle: 72-74 | || Date: 1901 | Commentaire: Extraction de silex pour entretien RN 15 - 1901-1905 ||

Consultation Publique - enquête orale

Photo aérienne

Terrain

- ☐ Effondrement
- ☐ Affaissement-dépression
- ☐ Zone remblayée
- ☐ Puits
- ☐ Entrée à flanc de coteaux (cavage)
- ☐ Arbre isolé
- ☐ Autre :
- ☐ Aucun

Géométrie :

- ☐ Circulaire — Diamètre (m) # — Profondeur max (m) #
- ☐ Quelconque — Longueur min (m) # — Longueur max (m) #

Observations

Origine probable de l'indice

Type

- ☐ Carrière souterraine
- ☑ **Carrière à ciel ouvert**
- ☐ Karstique (Naturel)
- ☐ Indéterminé
- ☐ Puits à eau

Matière extraite

- ☐ Pierre de taille
- ☑ **Cailloux**
- ☐ Marne
- ☐ Argile
- ☐ Sable

Commentaires

Extraction de matériaux pour entretien des voiries.

Indice 76545-027 / Détail document d'archives anciennes

Origine du document	*Archives départementales* *Cote :* 2SP1066
Elements extraits	*Date du document :* 1901 *Type ouvrage :* *Déclarant :* *Locataire ou fermier :* *Propriétaire :* DUFRESNE
Elements de localisation	*Plan de localisation :* NON *Echelle :* *Lieu-dit :* *Cadastre de référence :* *Référence parcellaire :* *Section :* B *Parcelle :* 72-74 *Autre information :* *Observations :* Extraction de silex pour entretien RN 15 - 1901-1905
Elements de dimensionnement déclarés	*Plan d'extension :* NON *Echelle :* *Caractéristiques puits :* *Profondeur* / *Diamètre* / *Maçonné* *Volume exploité :* *Nombre d'étage(s) :* *Chambres(s) :* *Observations :*

Indice 76545-027 / Détail document d'archives anciennes

Origine du document	*Archives départementales* *Cote :* 2SP1066
Elements extraits	*Date du document :* 1891 *Type ouvrage :* *Déclarant :* *Locataire ou fermier :* *Propriétaire :* DUFRESNE
Elements de localisation	*Plan de localisation :* NON *Echelle :* *Lieu-dit :* *Cadastre de référence :* *Référence parcellaire :* *Section :* B *Parcelle :* 72-74 *Autre information :* *Observations :* Extraction de silex pour entretien RN 15 - 1891-1895
Elements de dimensionnement déclarés	*Plan d'extension :* NON *Echelle :* *Caractéristiques puits :* *Profondeur* / *Diamètre* / *Maçonné* *Volume exploité :* *Nombre d'étage(s) :* *Chambres(s) :* *Observations :*

Indice 76545-027 / Détail document d'archives anciennes

Origine du document	*Archives départementales*			
	Cote :	**2SP1065**		
Elements extraits	*Date du document :*	**1886**		
	Type ouvrage :			
	Déclarant :			
	Locataire ou fermier :			
	Propriétaire :	**DUFRESNE**		
Elements de localisation	*Plan de localisation :*	**NON**		*Echelle :*
	Lieu-dit :			
	Cadastre de référence :			
	Référence parcellaire :	*Section :* **B**	*Parcelle :* **72-74**	
	Autre information :			
	Observations :	**Extraction de silex pour entretien RN 15 - 1886-1890**		
Elements de dimensionnement déclarés	*Plan d'extension :*	**NON**		*Echelle :*
	Caractéristiques puits :	*Profondeur*	*/ Diamètre*	*/ Maçonné*
	Volume exploité :			
	Nombre d'étage(s) :			
	Chambres(s) :			
	Observations :			

2SP1065

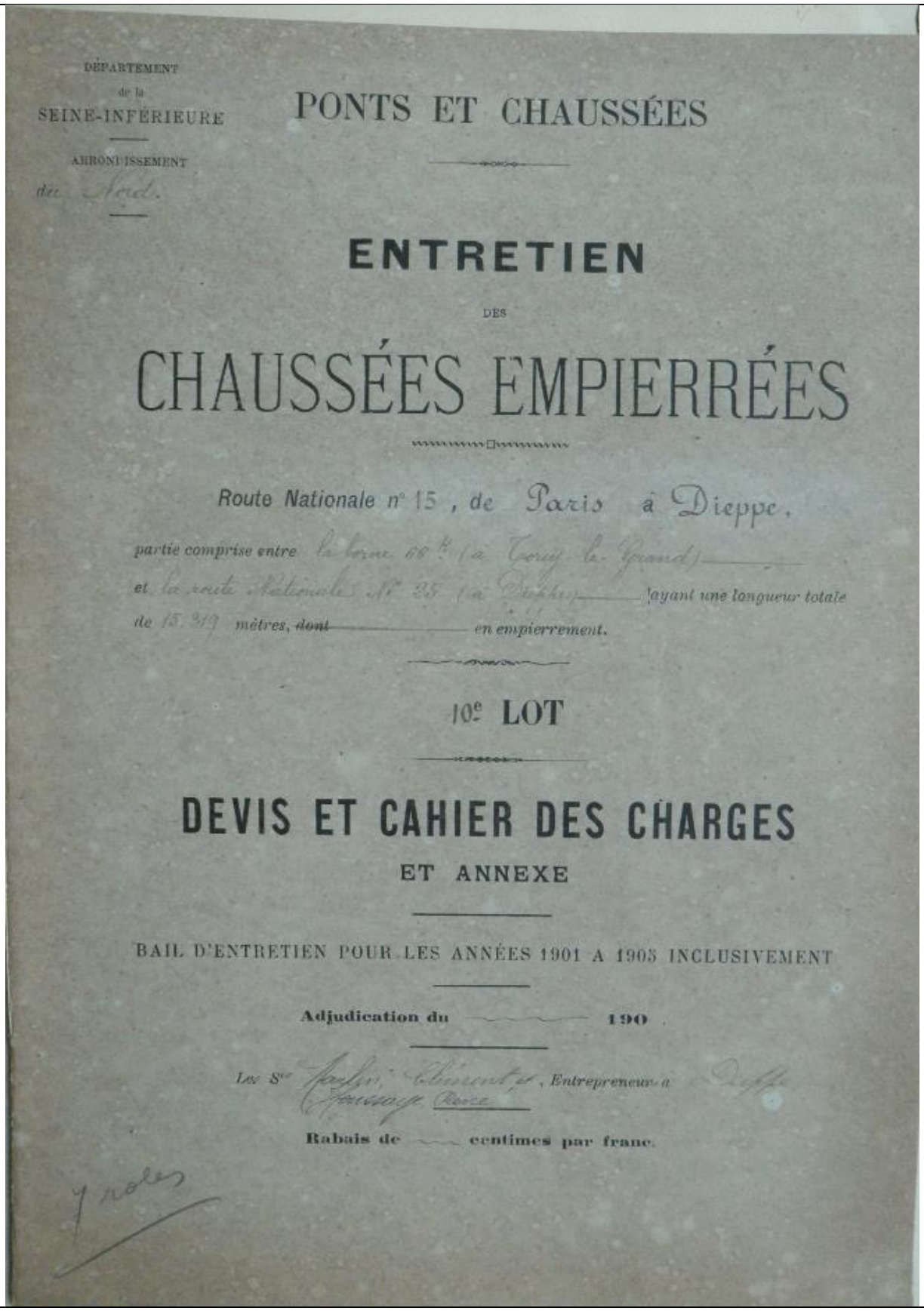

DÉPARTEMENT
de la
SEINE-INFÉRIEURE

ARRONDISSEMENT
du Nord.

PONTS ET CHAUSSÉES

ENTRETIEN

DES

CHAUSSÉES EMPIERRÉES

Route Nationale n° 15, de Paris à Dieppe,

partie comprise entre la borne 68 k (à Tourly-le-Grand)
et la route Nationale N° 25 (à Dieppe) ayant une longueur totale
de 15.319 mètres, ~~dont~~ en empierrement.

10e LOT

DEVIS ET CAHIER DES CHARGES

ET ANNEXE

BAIL D'ENTRETIEN POUR LES ANNÉES 1901 A 1905 INCLUSIVEMENT

Adjudication du 190

Les Srs Paulin, Clément et Fourage, Entrepreneur à Dieppe

Rabais de centimes par franc.

7 notes

Clichés : source ADSM

ART. 2.

Les lieux d'extraction des matériaux sont indiqués dans le tableau ci-après :

Provenance des matériaux.

DÉSIGNATION DES SECTIONS DE ROUTES	NATURE DES MATÉRIAUX	LIEUX D'EXTRACTION			
		NOMS des communes	SECTIONS et numéros du cadastre	LIEUX-DITS ou noms des carrières	NOMS des propriétaires inscrits à la matrice des rôles
Section unique, de la borne 66 ½ (à Corcy-le-Grand) à la Route nationale N° 25 (à Dieppe).	Silex.	La Chapelle du Bourgay	Sec. A. N° 220	Plaine de la Chapelle.	M. le Comte de Castries
		Rouxmesnil	Sec. B. N° 249	Les Magies.	M. Godard.
		Rouxmesnil-Bouteilles	Sec. B. N°s 73 et 74	Cornes de Jumal	M. Dufresne.
	Marne.	La Chapelle du Bourgay	Sec. A. N° 291	La Futaie.	M. le Comte de Castries.
		St-Aubin-d'Scie	Sec. A. N° 186	Val-Gosset	Mme Vve d'Obigny.

Clichés : source ADSM

2SP1066

DÉPARTEMENT
de la
SEINE-INFÉRIEURE

ARRONDISSEMENT
du Havre

PONTS ET CHAUSSÉES

ENTRETIEN

DES

CHAUSSÉES D'EMPIERREMENT

Route Nationale n° 15, de Paris à Dieppe
partie comprise entre la borne 66K (à Torcy-le-Grand) ——
et la route Nationale N° 25 (à Dieppe) ayant une longueur totale
de 15.319 mètres, ~~dont~~ —— en empierrement.

13e LOT

DEVIS

BAIL D'ENTRETIEN POUR LES ANNÉES 1886 A 1890 INCLUSIVEMENT

Adjudication du 7 Janvier **1886**

Le Sr Dauphin Victor Entrepreneur à Dieppe

Rabais de Six **centimes par franc.**

Clichés : source ADSM

DÉSIGNATION des sections de la route où seront déposés les matériaux.	NATURE des matériaux.	DÉSIGNATION DES LIEUX D'EXTRACTION			DISTANCE moyenne des transports	OBSERVATIONS
		COMMUNE.	SECTION et numéros du cadastre.	NOMS des propriétaires.		
Section unique (du Kil. 66 à la route Nat.le N° 25)	Silex	Eocy le Grand	Section A : N° 16	Mr Delaunay	2350 m.	
		Bois Robert	Section B : N° 264	Mr de Beaunay		
		Aubermesnil	- d° - : N° 249	Mr Godard		
		Martigny	Section A : N° 264	Mr de Blangermont		
		Argueil	Section B : N° 103.104	Mr Henneveu		
		- d° -	- d° - : N° 79.80.87	Mr Dufresne		
		§	§ : N° 78	Mr Senglet		
		Rouxmesnil Bouteilles	: N° 73	Mr Baudon		
		- d° -	: N° 72.74	Mr Dufresne		

Clichés : source ADSM

DÉPARTEMENT
de la
SEINE-INFÉRIEURE

ARRONDISSEMENT
d'Yvetot

PONTS ET CHAUSSÉES

ENTRETIEN

DES

CHAUSSÉES D'EMPIERREMENT

Route Nationale n° 15, de Paris à Dieppe

partie comprise entre la borne 66k (à Torcy le Grand)

et la route Nationale n° 25 (à Dieppe) ayant une longueur totale

de 15319 mètres. ~~dont~~ ——— en empierrement.

12e LOT

DEVIS

BAIL D'ENTRETIEN POUR LES ANNÉES 1891 A 1895 INCLUSIVEMENT

Adjudication du 22 Janvier **1891.**

Le Sr Houssay Entrepreneur à Torcy le Grand

Rabais de 10 **centimes par franc.**

Clichés : source ADSM

DÉSIGNATION des sections de la route où seront déposés les matériaux.	NATURE des matériaux.	DÉSIGNATION DES LIEUX D'EXTRACTION			DISTANCE moyenne des transports	OBSERVATIONS
		COMMUNE.	SECTION et numéros du cadastre.	NOMS des propriétaires.		
	Silex	Bosq le Grand	Sn A. N° 16	M. Delamay	1840 m	
		Bois Robert	Sn B. N° 264	M. de Beaumay		
		aubermesnil	Sn B. N° 249	M. Godard		
		Martigny	Sn A. N° 264	M. de Blangermont		
		Argues	Sn B. N° 79, 80 et 87	M. Dufresne		
		– D° –	Sn B. N° 78	M. Senglet		
Section unique		St Aubin s/Scie	Sn A. N° 136	Mme Vve d'Orsigny		
De la borne 68m à la route Nat. N° 25		Bouvaincourt B.lles	Sn B. N° 73	M. Baudon		
		– D° –	Sn B. N° 72 et 74	M. Dufresne		

Clichés : source ADSM

Indice n° : 76545-028

Elements de localisation

Département : 76 - Seine-Maritime

Commune : Rouxmesnil-Bouteilles

Repères locaux

Hameau/Lieu-dit : Bouteilles

Autre (route, chemin...) :

Coordonnées

Système :

Orig. report carto :

x :

y :

Précision :

Type de Report : *Parcelle*

Contexte

Geomorphologique : *Flanc de coteau*

Profondeur de la nappe (en m) :

Source :

Source(s) de l'information

Archives (Cf. fiche(s) détaillée(s) page(s) suivante(s))

Archives départementales || Réf.: 2SP1066 | Section: B | Parcelle: 73 | || Date: 1886 | Commentaire: Extraction de silex pour entretien RN 15 - 1886-1890 ||
Archives départementales || Réf.: 2SP1066 | Section: B | Parcelle: 73 | || Date: 1891 | Commentaire: Extraction de silex pour entretien RN 15 - 1891-1895 ||

Consultation Publique - enquête orale

Photo aérienne

Terrain

- ☐ Effondrement
- ☐ Affaissement-dépression
- ☐ Zone remblayée
- ☐ Puits
- ☐ Entrée à flanc de coteaux (cavage)
- ☐ Arbre isolé
- ☐ Autre :
- ☐ Aucun

Géométrie :

- ☐ Circulaire — Diamètre (m) # — Profondeur max (m) #
- ☐ Quelconque — Longueur min (m) # — Longueur max (m) #

Observations

Origine probable de l'indice

Type

- ☐ Carrière souterraine
- ☑ Carrière à ciel ouvert
- ☐ Karstique (Naturel)
- ☐ Indéterminé
- ☐ Puits à eau

Matière extraite

- ☐ Pierre de taille
- ☑ Cailloux
- ☐ Marne
- ☐ Argile
- ☐ Sable

Commentaires

Extraction de matériaux pour entretien des voiries.

Indice 76545-028 / Détail document d'archives anciennes

Origine du document	*Archives départementales* *Cote :* 2SP1066
Elements extraits	*Date du document :* 1891 *Type ouvrage :* *Déclarant :* *Locataire ou fermier :* *Propriétaire :* BAUDOU
Elements de localisation	*Plan de localisation :* NON *Echelle :* *Lieu-dit :* *Cadastre de référence :* *Référence parcellaire :* *Section :* B *Parcelle :* 73 *Autre information :* *Observations :* Extraction de silex pour entretien RN 15 - 1891-1895
Elements de dimensionnement déclarés	*Plan d'extension :* NON *Echelle :* *Caractéristiques puits :* *Profondeur* */ Diamètre* */ Maçonné* *Volume exploité :* *Nombre d'étage(s) :* *Chambres(s) :* *Observations :*

Indice 76545-028 / Détail document d'archives anciennes

Origine du document	*Archives départementales* *Cote :* 2SP1066
Elements extraits	*Date du document :* 1886 *Type ouvrage :* *Déclarant :* *Locataire ou fermier :* *Propriétaire :* BAUDOU
Elements de localisation	*Plan de localisation :* NON *Echelle :* *Lieu-dit :* *Cadastre de référence :* *Référence parcellaire :* *Section :* B *Parcelle :* 73 *Autre information :* *Observations :* Extraction de silex pour entretien RN 15 - 1886-1890
Elements de dimensionnement déclarés	*Plan d'extension :* NON *Echelle :* *Caractéristiques puits :* *Profondeur* */ Diamètre* */ Maçonné* *Volume exploité :* *Nombre d'étage(s) :* *Chambres(s) :* *Observations :*

2SP1066

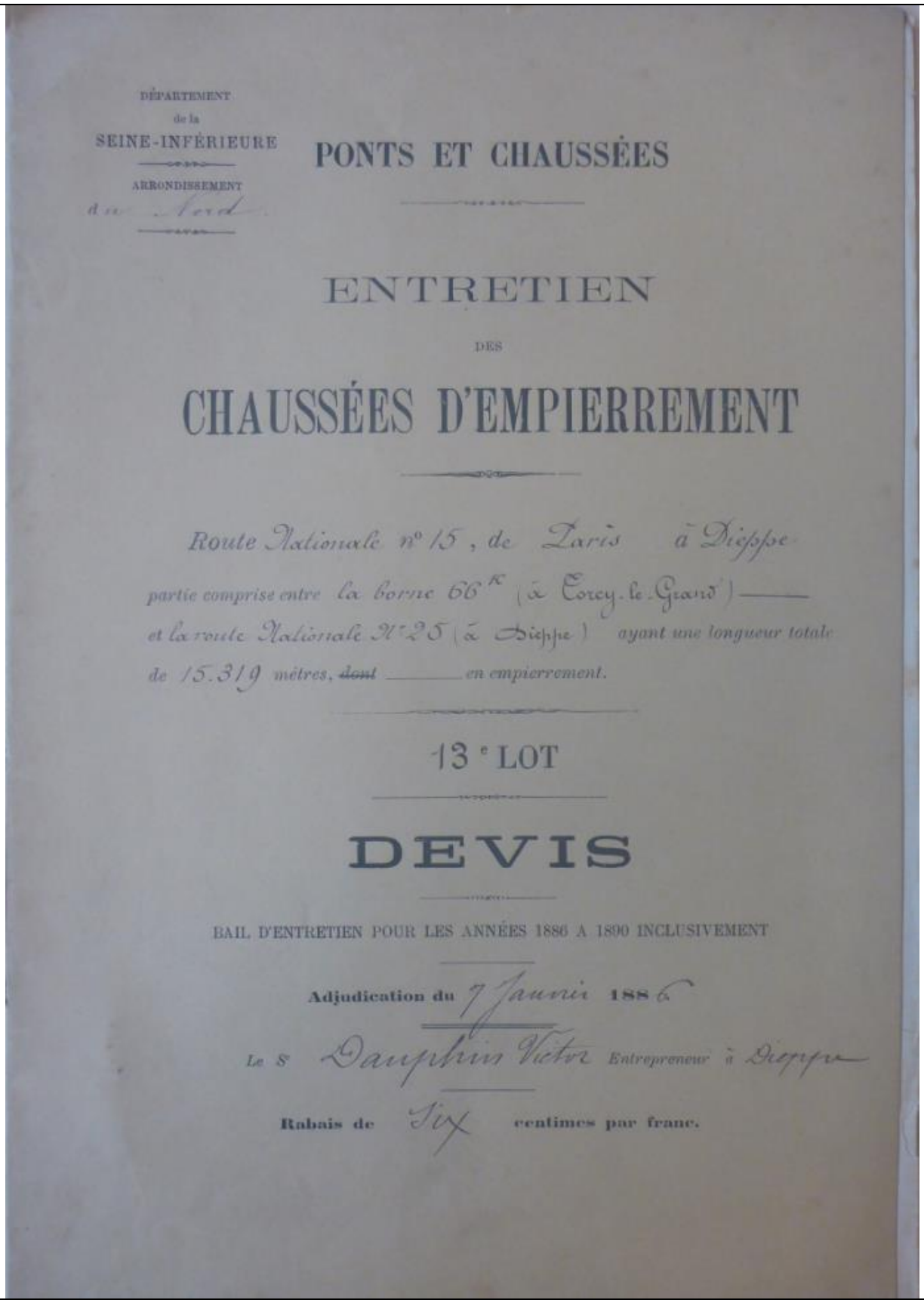

DÉPARTEMENT
de la
SEINE-INFÉRIEURE

ARRONDISSEMENT
du Havre

PONTS ET CHAUSSÉES

ENTRETIEN
DES
CHAUSSÉES D'EMPIERREMENT

Route Nationale n° 15, de Paris à Dieppe
partie comprise entre la borne 66K (à Torcy-le-Grand) ——
et la route Nationale N° 25 (à Dieppe) ayant une longueur totale
de 15.319 mètres, ~~dont~~ —— en empierrement.

13e LOT

DEVIS

BAIL D'ENTRETIEN POUR LES ANNÉES 1886 A 1890 INCLUSIVEMENT

Adjudication du 7 Janvier 1886

Le S Dauphin Victor Entrepreneur à Dieppe

Rabais de Six centimes par franc.

Clichés : source ADSM

DÉSIGNATION des sections de la route où seront déposés les matériaux.	NATURE des matériaux.	DÉSIGNATION DES LIEUX D'EXTRACTION			DISTANCE moyenne des transports	OBSERVATIONS
		COMMUNE.	SECTION et numéros du cadastre.	NOMS des propriétaires.		
Section unique (du Kil. 66 à la route Nat.le N° 25)	Silex	Eroy le Grand	Section A : N° 16	Mr Delaunay	2350 m.	
		Bois Robert	Section B : N° 264	Mr de Beaunay		
		Aubermesnil	- d° - : N° 249	Mr Godard		
		Martigny	Section A : N° 264	Mr de Blangermont		
		Argueil	Section B : N° 103.104	Mr Henneveu		
		- d° -	- d° - : N° 79.80.87	Mr Dufresne		
		}	} : N° 78	Mr Lenglet		
		Rouxmesnil Bouteilles	} : N° 73	Mr Baudon		
		- d° -	} : N° 72.74	Mr Dufresne		

Clichés : source ADSM

DÉPARTEMENT
de la
SEINE-INFÉRIEURE

ARRONDISSEMENT
d'Yvetot

PONTS ET CHAUSSÉES

ENTRETIEN

DES

CHAUSSÉES D'EMPIERREMENT

Route Nationale n° 15, de Paris à Dieppe

partie comprise entre la borne 66k (à Torcy le Grand)

et la route Nationale n° 25 (à Dieppe) ayant une longueur totale

de 15319 mètres. ~~dont~~ ——— en empierrement.

12e LOT

DEVIS

BAIL D'ENTRETIEN POUR LES ANNÉES 1891 A 1895 INCLUSIVEMENT

Adjudication du 22 Janvier **1891.**

Le Sr Houssay Entrepreneur à Torcy le Grand

Rabais de 10 **centimes par franc.**

Clichés : source ADSM

DÉSIGNATION des sections de la route où seront déposés les matériaux.	NATURE des matériaux.	DÉSIGNATION DES LIEUX D'EXTRACTION			DISTANCE moyenne des transports	OBSERVATIONS
		COMMUNE.	SECTION et numéros du cadastre.	NOMS des propriétaires.		
		Bosq le Grand	Sn A. N° 16	M. Delamay		
		Bois Robert	Sn B. N° 264	M. de Beaumay		
		aubermesnil	Sn B. N° 249	M. Godard		
		Martigny	Sn A. N° 264	M. de Blangermont		
	Silex	Argues	Sn B. N° 79, 80 et 87	M. Dufresne	1840m	
		– D° –	Sn B. N° 78	M. Longlet		
Section unique		St Aubin s/Scie	Sn A. N° 136	Mme Vve d'Orsigny		
De la borne 68m à la route Nat. N° 25		Bouvaincourt B.lles	Sn B. N° 73	M. Baudon		
		– D° –	Sn B. N° 72 et 74	M. Dufresne		

Clichés : source ADSM

Indice n° : 76545-029

Elements de localisation

Département : 76 - Seine-Maritime

Commune : Rouxmesnil-Bouteilles

Repères locaux

Hameau/Lieu-dit : Hors commune (Janval)

Autre (route, chemin...) :

Coordonnées

Système :

Orig. report carto :

x :

y :

Précision :

Type de Report : *Parcelle*

Contexte

Geomorphologique :

Profondeur de la nappe (en m) :

Source :

Source(s) de l'information

Archives (Cf. fiche(s) détaillée(s) page(s) suivante(s))

Archives départementales || Réf.: 2SP1081 | Section: B | Parcelle: 16-18 | || Date: 1871 | Commentaire: Extraction de silex pour entretien RN 15 ||
Archives départementales || Réf.: 2SP1081 | Section: B | Parcelle: 16-18 | || Date: 1876 | Commentaire: Extraction de silex pour entretien RN 15 - 1876-1880 ||
Archives départementales || Réf.: 2SP1081 | Section: B | Parcelle: 16-18 | || Date: 1865 | Commentaire: Extraction de silex pour entretien RN 15 ||

Consultation Publique - enquête orale

Photo aérienne

Terrain

- ☐ Effondrement
- ☐ Affaissement-dépression
- ☐ Zone remblayée
- ☐ Puits
- ☐ Entrée à flanc de coteaux (cavage)
- ☐ Arbre isolé
- ☐ Autre :
- ☐ Aucun

Géométrie :

- ☐ Circulaire — Diamètre (m) # — Profondeur max (m) #
- ☐ Quelconque — Longueur min (m) # — Longueur max (m) #

Observations

Origine probable de l'indice

Type

- ☐ Carrière souterraine
- ☑ Carrière à ciel ouvert
- ☐ Karstique (Naturel)
- ☐ Indéterminé
- ☐ Puits à eau

Matière extraite

- ☐ Pierre de taille
- ☑ Cailloux
- ☐ Marne
- ☐ Argile
- ☐ Sable

Commentaires

Extraction de matériaux pour entretien des voiries. Ancienne parcelle Napoléonienne située dorénavant sur le territoire de Dieppe suite à la modification des limites communales.

Indice 76545-029 / Détail document d'archives anciennes

Origine du document	*Archives départementales* *Cote :* 2SP1081
Elements extraits	*Date du document :* 1865 *Type ouvrage :* *Déclarant :* *Locataire ou fermier :* *Propriétaire :* MOREL
Elements de localisation	*Plan de localisation :* NON *Echelle :* *Lieu-dit :* *Cadastre de référence :* *Référence parcellaire :* *Section :* B *Parcelle :* 16-18 *Autre information :* *Observations :* Extraction de silex pour entretien RN 15
Elements de dimensionnement déclarés	*Plan d'extension :* NON *Echelle :* *Caractéristiques puits :* *Profondeur* */ Diamètre* */ Maçonné* *Volume exploité :* *Nombre d'étage(s) :* *Chambres(s) :* *Observations :*

Indice 76545-029 / Détail document d'archives anciennes

Origine du document	*Archives départementales* *Cote :* 2SP1081
Elements extraits	*Date du document :* 1876 *Type ouvrage :* *Déclarant :* *Locataire ou fermier :* *Propriétaire :* MOREL
Elements de localisation	*Plan de localisation :* NON *Echelle :* *Lieu-dit :* *Cadastre de référence :* *Référence parcellaire :* *Section :* B *Parcelle :* 16-18 *Autre information :* *Observations :* Extraction de silex pour entretien RN 15 - 1876-1880
Elements de dimensionnement déclarés	*Plan d'extension :* NON *Echelle :* *Caractéristiques puits :* *Profondeur* */ Diamètre* */ Maçonné* *Volume exploité :* *Nombre d'étage(s) :* *Chambres(s) :* *Observations :*

Indice 76545-029 / Détail document d'archives anciennes

Origine du document	*Archives départementales*			
	Cote :	**2SP1081**		
Elements extraits	*Date du document :*	**1871**		
	Type ouvrage :			
	Déclarant :			
	Locataire ou fermier :			
	Propriétaire :	**MOREL**		
Elements de localisation	*Plan de localisation :*	**NON**		*Echelle :*
	Lieu-dit :			
	Cadastre de référence :			
	Référence parcellaire :	*Section :* **B**	*Parcelle :* **16-18**	
	Autre information :			
	Observations :	**Extraction de silex pour entretien RN 15**		
Elements de dimensionnement déclarés	*Plan d'extension :*	**NON**		*Echelle :*
	Caractéristiques puits :	*Profondeur*	*/ Diamètre*	*/ Maçonné*
	Volume exploité :			
	Nombre d'étage(s) :			
	Chambres(s) :			
	Observations :			

2SP1081

PONTS ET CHAUSSÉES.

DÉPARTEMENT DE LA SEINE-INFÉRIEURE.

Arrondissement du Nord.

DEVIS GÉNÉRAL
D'ENTRETIEN DES ROUTES.

CHAUSSÉES D'EMPIERREMENT.

Route Impériale *n°* 15 *de* Paris *à* Dieppe, *partie comprise entre* les Grandes Ventes *et la Route Impl.e N.e* 25, près Dieppe, *sur une longueur totale de* 21.167 *mètres.*

16e LOT.

BAIL D'ENTRETIEN POUR LES ANNÉES 1866 A 1870 INCLUSIVEMENT.

Adjudication du 14 Nbre 1865.

Les Srs Hébert & Canac, *Entrepreneurs à* St Saëns

Rabais de 13 francs par CENT francs.

Clichés : source ADSM

TABLEAU
Des lieux où seront extraits les Matériaux (Voir ci-après, article 45.)

NUMÉRO DES SECTIONS.	DÉSIGNATION DES SECTIONS DE LA ROUTE où seront déposés les matériaux.	LONGUEUR des SECTIONS.	DISTANCE moyenne des TRANSPORTS par sections.	NATURE DES MATÉRIAUX.	DÉSIGNATION DES LIEUX D'EXTRACTION. NOM DE LA COMMUNE.	INDICATIONS LOCALES ET PARTICULIÈRES.	OBSERVATIONS.
3	Suite		1000 m	Marne	Arques	Latéraux et pâtis à droite de la route, portés au plan cadastral sous les N.os 102 bis 149 et 150, section B, appartenant à M. de la Chambre.	Carrière à ciel ouvert
					St Aubin-sur-Scie	Bois taillis à gauche de la route, porté au plan cadastral sous le N.o 142, section A, appartenant à M. Sellier.	— id. —
4	Du kil.e 79 à la Route Imp.le N.o 25	2167 m	1000 m	Silex	Rouxmesnil-Bouteilles	Latéraux à droite de la route, portés au plan cadastral sous les N.os 16 et 17, section B, appartenant à M. Morel.	Carrière ouverte
						Latéraux à droite de la route, portés au plan cadastral sous le N.o 165, section B, appartenant à M. Baudon.	Carrière à ciel ouvert
			1500 m	Marne	Dieppe	Pâtis à gauche de la route, portés au plan cadastral sous les N.os 109 et 100, section F, appartenant à M. Legros.	Carrière ouverte

Clichés : source ADSM

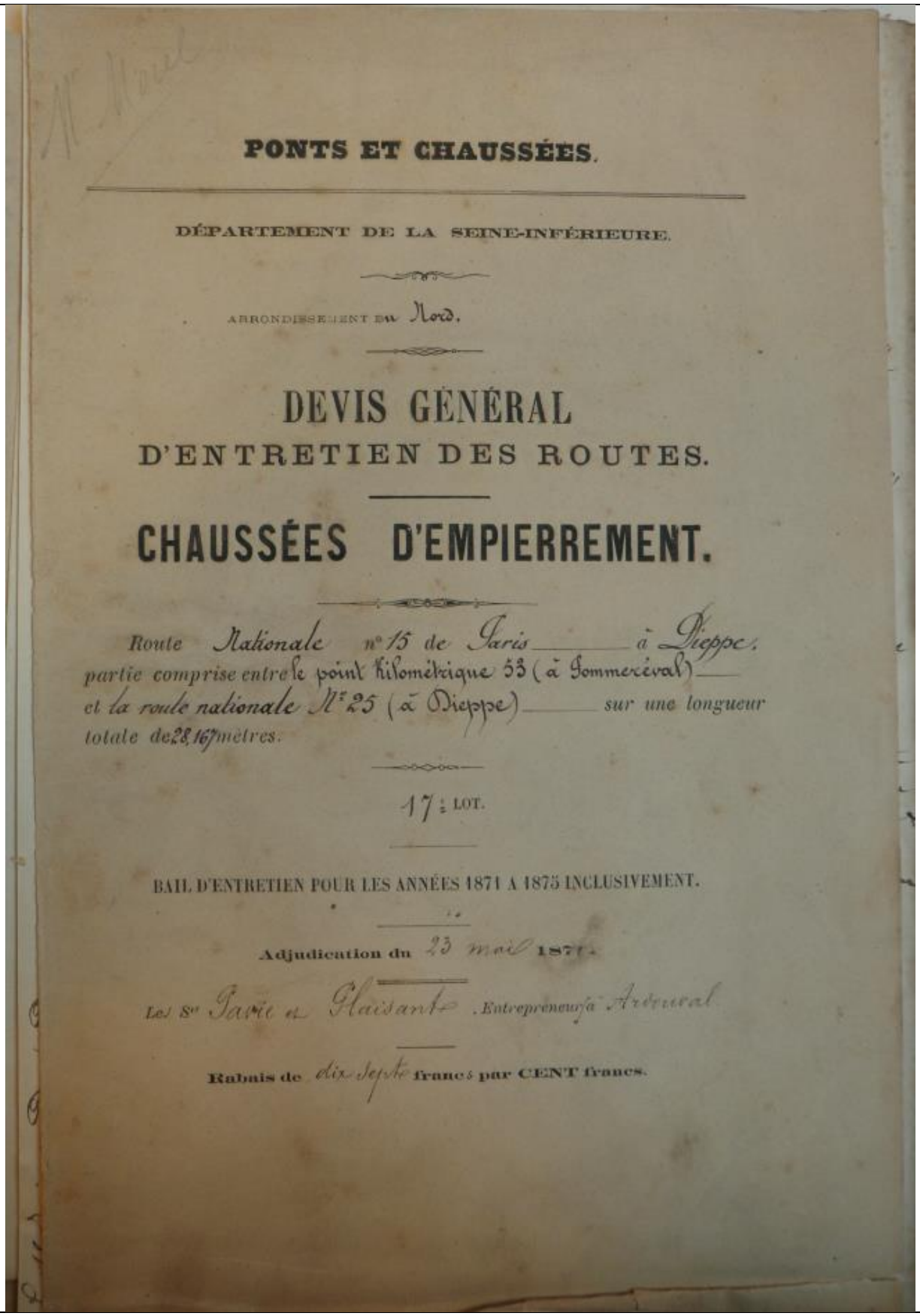

PONTS ET CHAUSSÉES.

DÉPARTEMENT DE LA SEINE-INFÉRIEURE.

ARRONDISSEMENT DU Nord.

DEVIS GÉNÉRAL
D'ENTRETIEN DES ROUTES.

CHAUSSÉES D'EMPIERREMENT.

Route Nationale n° 15 de Paris à Dieppe, partie comprise entre le point kilométrique 53 (à Sommesnil) et la route nationale N° 25 (à Dieppe) sur une longueur totale de 28,167 mètres.

17e LOT.

BAIL D'ENTRETIEN POUR LES ANNÉES 1871 A 1875 INCLUSIVEMENT.

Adjudication du 23 mai 1871.

Les Sr Pavie et Plaisant, Entrepreneurs à Arcueil

Rabais de dix sept francs par CENT francs.

Clichés : source ADSM

5	Du Kil. 79 à la route Nat.le N° 25.	2167m.	1600f.-	Silex	Rouxmesnil-Bouteilles.	Culture à droite de la route, prolé au plan cadastral sous les N.os 16 et 11, S.on B, appartenant à M. Morel		
			1600f.-	Marne	Dieppe.	id — id — N.os 44, S.on B, appartenant à M. Bouchon		
						Idem à gauche, N.os 113 et 106, S.on B, à M. Legros		

Clichés : source ADSM

DÉPARTEMENT
de la
Seine-Inférieure.

ARRONDISSEMENT
du Nord

PONTS ET CHAUSSÉES.

ENTRETIEN

DES

CHAUSSÉES D'EMPIERREMENT.

Route Nationale n° 15, de Paris à Dieppe
partie comprise entre la borne kilométrique 53 à Tourville
et la route Nat^le n° 25 à Dieppe ayant une longueur totale
de 21319 mètres, dont 21.319^m en empierrement.

10 · LOT.

DEVIS.

BAIL D'ENTRETIEN POUR LES ANNÉES 1876 A 1880 INCLUSIVEMENT.

Adjudication du 27 Janvier 1876.

Le Sr Fournier Victor, Entrepreneur à Quiberville

Rabais de 8 francs par CENT francs.

Clichés : source ADSM

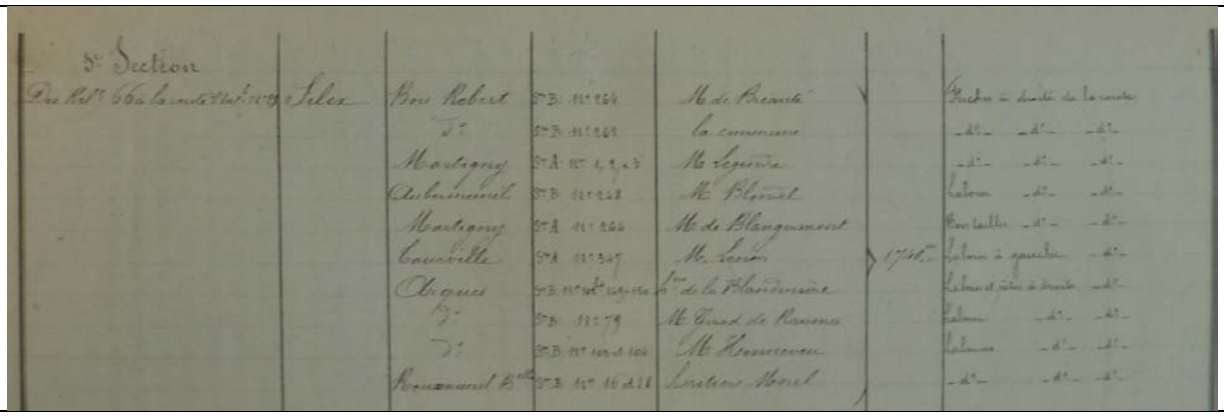

5e Section						
Du Rel. 66 a la route Nat. n° 27	Selex	Bois Robert	5e B. n° 264	Mde de Brancas		Fruitier à droite de la route
D°			5e B. n° 262	La commune		-d°- -d°- -d°-
		Martigny	5e A. n° 1, 2, 3	Mr Lequeux		-d°- -d°- -d°-
		Aubermont	5e B. n° 268	Mr Blondel		Labour -d°- -d°-
		Martigny	5e A. n° 266	Mde de Blangymont		Pré taillis -d°- -d°-
		Cambille	5e A. n° 347	Mr Lecoq	17 ht.	Labour à gauche -d°-
		Aiques	5e B. n° 108 à 109	Mme de la Blandinière		Labour et jardin à droite -d°-
		D°	5e B. n° 112 79	Mr Cuvel de Rauma		Labour -d°- -d°-
		D°	5e B. n° 100 à 104	Mr Hennequin		Labour -d°- -d°-
		Rouxmesnil B.	5e B. n° 16 à 18	Sieur Morel		-d°- -d°- -d°-

Clichés : source ADSM

Indice n° : 76545-030

Elements de localisation

Département : 76 - Seine-Maritime

Commune : Rouxmesnil-Bouteilles

Repères locaux

Hameau/Lieu-dit : Bouteilles

Autre (route, chemin...) :

Coordonnées

Système :

Orig. report carto :

x :

y :

Précision :

Type de Report : *Parcelle*

Contexte

Geomorphologique : *Flanc de coteau*

Profondeur de la nappe (en m) :

Source :

Source(s) de l'information

Archives (Cf. fiche(s) détaillée(s) page(s) suivante(s))

Archives départementales || Réf.: 2SP1081 | Section: B | Parcelle: 44 | || Date: 1865 | Commentaire: Extraction de silex pour entretien RN 15 - 1866-1870 ||
Archives départementales || Réf.: 2SP1081 | Section: B | Parcelle: 44 | || Date: 1871 | Commentaire: Extraction de silex pour entretien RN 15 - 1871-1875 ||
Archives départementales || Réf.: 2SP1081 | Section: B | Parcelle: 44 | || Date: 1881 | Commentaire: Extraction de silex pour entretien RN 15 - 1881-1885 ||

Consultation Publique - enquête orale

Photo aérienne

Terrain

- ☐ Effondrement
- ☐ Affaissement-dépression
- ☐ Zone remblayée
- ☐ Puits
- ☐ Entrée à flanc de coteaux (cavage)
- ☐ Arbre isolé
- ☐ Autre :
- ☐ Aucun

Géométrie :

☐ Circulaire	Diamètre (m) #	Profondeur max (m) #
☐ Quelconque	Longueur min (m) #	Longueur max (m) #

Observations

Origine probable de l'indice

Type

- ☐ Carrière souterraine
- ☑ Carrière à ciel ouvert
- ☐ Karstique (Naturel)
- ☐ Indéterminé
- ☐ Puits à eau

Matière extraite

- ☐ Pierre de taille
- ☑ Cailloux
- ☐ Marne
- ☐ Argile
- ☐ Sable

Commentaires

Extraction de matériaux pour entretien des voiries.

Indice 76545-030 / Détail document d'archives anciennes

Origine du document	*Archives départementales* *Cote :* 2SP1081
Elements extraits	*Date du document :* 1881 *Type ouvrage :* *Déclarant :* *Locataire ou fermier :* *Propriétaire :* DERENTY
Elements de localisation	*Plan de localisation :* NON *Echelle :* *Lieu-dit :* *Cadastre de référence :* *Référence parcellaire :* *Section :* B *Parcelle :* 44 *Autre information :* *Observations :* Extraction de silex pour entretien RN 15 - 1881-1885
Elements de dimensionnement déclarés	*Plan d'extension :* NON *Echelle :* *Caractéristiques puits :* *Profondeur* / *Diamètre* / *Maçonné* *Volume exploité :* *Nombre d'étage(s) :* *Chambres(s) :* *Observations :*

Indice 76545-030 / Détail document d'archives anciennes

Origine du document	*Archives départementales* *Cote :* 2SP1081
Elements extraits	*Date du document :* 1871 *Type ouvrage :* *Déclarant :* *Locataire ou fermier :* *Propriétaire :* BAUDOU
Elements de localisation	*Plan de localisation :* NON *Echelle :* *Lieu-dit :* *Cadastre de référence :* *Référence parcellaire :* *Section :* B *Parcelle :* 44 *Autre information :* *Observations :* Extraction de silex pour entretien RN 15 - 1871-1875
Elements de dimensionnement déclarés	*Plan d'extension :* NON *Echelle :* *Caractéristiques puits :* *Profondeur* / *Diamètre* / *Maçonné* *Volume exploité :* *Nombre d'étage(s) :* *Chambres(s) :* *Observations :*

Indice 76545-030 / Détail document d'archives anciennes

Origine du document	*Archives départementales*			
	Cote :	**2SP1081**		
Elements extraits	*Date du document :*	**1865**		
	Type ouvrage :			
	Déclarant :			
	Locataire ou fermier :			
	Propriétaire :	**BAUDOU**		
Elements de localisation	*Plan de localisation :*	**NON**		*Echelle :*
	Lieu-dit :			
	Cadastre de référence :			
	Référence parcellaire :	*Section :* **B**	*Parcelle :* **44**	
	Autre information :			
	Observations :	**Extraction de silex pour entretien RN 15 - 1866-1870**		
Elements de dimensionnement déclarés	*Plan d'extension :*	**NON**		*Echelle :*
	Caractéristiques puits :	*Profondeur*	*/ Diamètre*	*/ Maçonné*
	Volume exploité :			
	Nombre d'étage(s) :			
	Chambres(s) :			
	Observations :			

2SP1081

PONTS ET CHAUSSÉES.

DÉPARTEMENT DE LA SEINE-INFÉRIEURE.

Arrondissement du Nord.

DEVIS GÉNÉRAL
D'ENTRETIEN DES ROUTES.

CHAUSSÉES D'EMPIERREMENT.

Route Impériale *n°* 15 *de* Paris *à* Dieppe, *partie comprise entre* les Grandes Ventes *et la Route Impl.e N.e* 25, près Dieppe, *sur une longueur totale de* 21.167 *mètres.*

16e LOT.

BAIL D'ENTRETIEN POUR LES ANNÉES 1866 A 1870 INCLUSIVEMENT.

Adjudication du 14 Nbre 1865.

Les Srs Hébert & Canac, *Entrepreneurs à* St Saëns

Rabais de 13 francs par CENT francs.

Clichés : source ADSM

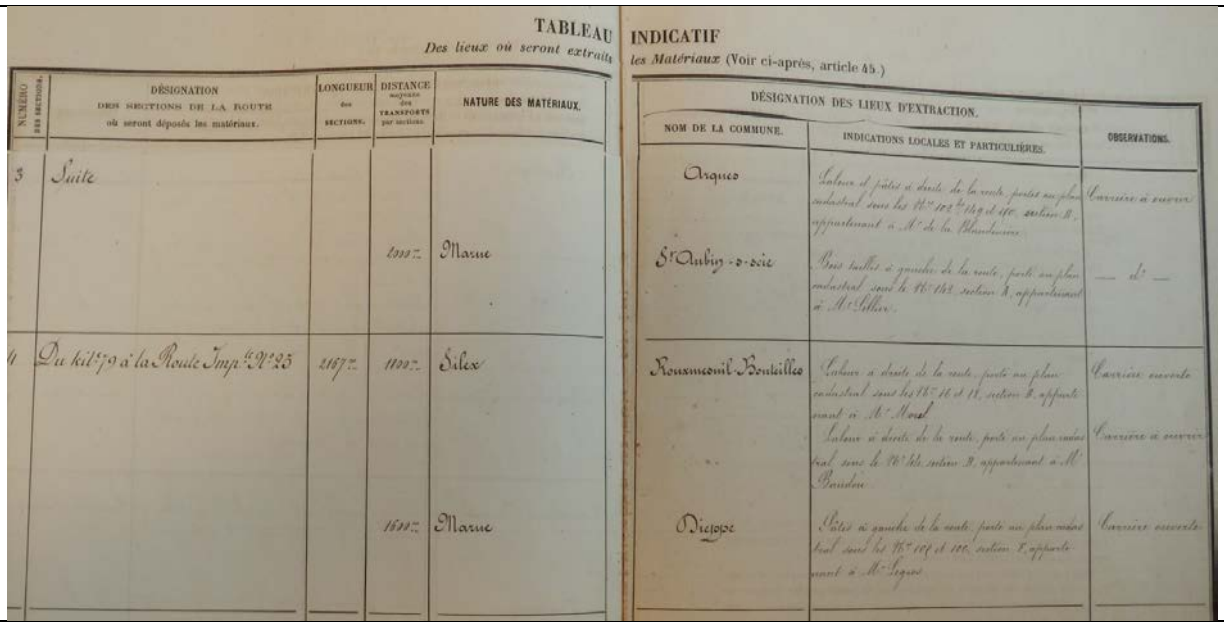

TABLEAU
Des lieux où seront extraits les Matériaux (Voir ci-après, article 45.)

NUMÉRO DES SECTIONS.	DÉSIGNATION DES SECTIONS DE LA ROUTE où seront déposés les matériaux.	LONGUEUR des SECTIONS.	DISTANCE moyenne des TRANSPORTS par sections.	NATURE DES MATÉRIAUX.	DÉSIGNATION DES LIEUX D'EXTRACTION. NOM DE LA COMMUNE.	INDICATIONS LOCALES ET PARTICULIÈRES.	OBSERVATIONS.
3	Suite		1000 m	Marne	Arques	Latéraux et pâtis à droite de la route, portés au plan cadastral sous les N.os 102 bis 149 et 150, section B, appartenant à M. de la Chambre.	Carrière à ciel ouvert
					St Aubin-sur-Scie	Bois taillis à gauche de la route, porté au plan cadastral sous le N.o 142, section A, appartenant à M. Sellier.	— id. —
4	Du kil.e 79 à la Route Imp.le N.o 25	2167 m	1000 m	Silex	Rouxmesnil-Bouteilles	Latéraux à droite de la route, portés au plan cadastral sous les N.os 16 et 17, section B, appartenant à M. Morel.	Carrière ouverte
						Latéraux à droite de la route, portés au plan cadastral sous le N.o 165, section B, appartenant à M. Baudon.	Carrière à ciel ouvert
			1500 m	Marne	Dieppe	Pâtis à gauche de la route, portés au plan cadastral sous les N.os 109 et 100, section F, appartenant à M. Legros.	Carrière ouverte

Clichés : source ADSM

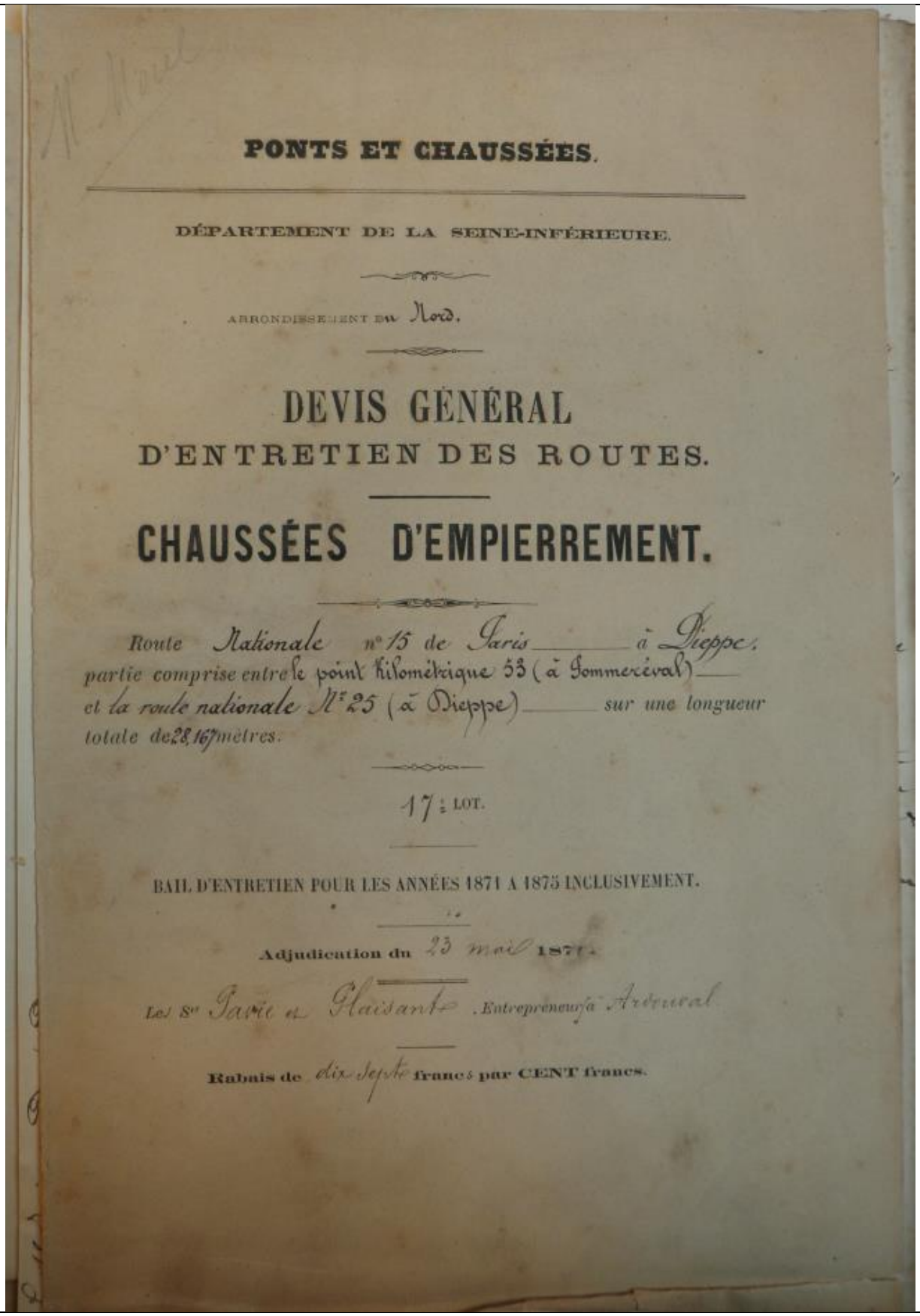

PONTS ET CHAUSSÉES.

DÉPARTEMENT DE LA SEINE-INFÉRIEURE.

ARRONDISSEMENT DU Nord.

DEVIS GÉNÉRAL
D'ENTRETIEN DES ROUTES.

CHAUSSÉES D'EMPIERREMENT.

Route Nationale n° 15 de Paris à Dieppe, partie comprise entre le point kilométrique 53 (à Sommeréval) et la route nationale N° 25 (à Dieppe) sur une longueur totale de 28,167 mètres.

17e LOT.

BAIL D'ENTRETIEN POUR LES ANNÉES 1871 A 1875 INCLUSIVEMENT.

Adjudication du 23 mai 1871.

Les Sr Pavie et Plaisant Entrepreneurs à Arcueil

Rabais de dix sept francs par CENT francs.

Clichés : source ADSM

	5	Du Kil. 79 à la route Nat.le N° 25.	2167m.	1600f.-	Silex	Rouxmesnil-Bouteilles.	Culture à droite de la route, prolé au plan cadastral sous les N.os 16 et 11, S.on B, appartenant à M. Morel	
				1600f.-	Marne	Dieppe.	id — id — N.os 44, S.on B, appartenant à M. Bouchon	
							Idem à gauche, N.os 113 et 106, S.on B, à M. Legros	

Clichés : source ADSM

DÉPARTEMENT
de la
SEINE-INFÉRIEURE.

ARRONDISSEMENT
du Nord.

PONTS ET CHAUSSÉES.

ENTRETIEN

DES

CHAUSSÉES D'EMPIERREMENT.

Route Nationale n° 15, de Paris à Dieppe.
partie comprise entre la borne 55k (à Pommeréval) _____
et la route Nationale N° 25 (à Dieppe) — ayant une longueur totale
de 28.319 mètres, ~~dont~~ _____ en empierrement.

12e LOT.

DEVIS.

BAIL D'ENTRETIEN POUR LES ANNÉES 1881 A 1885 INCLUSIVEMENT.

Adjudication du 15 Mars **1881.**

Les Srs Sannier & Plaisant, Entrepreneurs à Auberimesnil (Cardonnet)

Rabais de Zéro **centimes par franc.**

Clichés : source ADSM

5e Section. du kil. 66 à la route Nat. N° 25	Silex	Coroy le Grand	5me A : N° 16	M. Delaunay		Labour à gauche de la route.
		Bois Robert	5me B : N° 264	M. de Bradinay		Patis à droite de la route
		Auberimesnil	5me B : N° 249	M. Godard		Labour – d° – – d° –
		Martigny	5me A : N° 264	M. de Blangermont	2360m	Bouteilles – d° – – d° –
		Angles	5me B : N° 150	M. Suzanne		Labour – d° – – d° –
		– d° –	5me B : N° 103, 104	M. Hennequin		– d° – – d° – – d° –
		Rouxmesnil B.tes	5me B : N° 44	M. Poirier		Patis – d° – – d° –

Clichés : source ADSM

Indice n° : 76545-031

Elements de localisation

Département : 76 - Seine-Maritime

Commune : Rouxmesnil-Bouteilles

Repères locaux

Hameau/Lieu-dit : Bouteilles

Autre (route, chemin...) :

Coordonnées

Système :

Orig. report carto :

x :

y :

Précision :

Type de Report : *Parcelle*

Contexte

Geomorphologique : *Flanc de coteau*

Profondeur de la nappe (en m) :

Source :

Source(s) de l'information

Archives (Cf. fiche(s) détaillée(s) page(s) suivante(s))

Archives départementales || Réf.: 2SP1627 | Section: B | Parcelle: 73 | || Date: 1881 | Commentaire: Extraction de silex pour entretien RD 24 - 1881-1885 ||

Consultation Publique - enquête orale

Photo aérienne

Terrain

- ☐ Effondrement
- ☐ Affaissement-dépression
- ☐ Zone remblayée
- ☐ Puits
- ☐ Entrée à flanc de coteaux (cavage)
- ☐ Arbre isolé
- ☐ Autre :
- ☐ Aucun

Géométrie :

- ☐ Circulaire — Diamètre (m) # — Profondeur max (m) #
- ☐ Quelconque — Longueur min (m) # — Longueur max (m) #

Observations

Origine probable de l'indice

Type

- ☐ Carrière souterraine
- ☑ Carrière à ciel ouvert
- ☐ Karstique (Naturel)
- ☐ Indéterminé
- ☐ Puits à eau

Matière extraite

- ☐ Pierre de taille
- ☑ Cailloux
- ☐ Marne
- ☐ Sable
- ☐ Argile

Commentaires

Extraction de matériaux pour entretien des voiries.

Indice 76545-031 / Détail document d'archives anciennes

Origine du document	*Archives départementales*	
	Cote :	**2SP1627**
Elements extraits	*Date du document :*	**1881**
	Type ouvrage :	
	Déclarant :	
	Locataire ou fermier :	
	Propriétaire :	**BAUDOU**
Elements de localisation	*Plan de localisation :*	**NON** *Echelle :*
	Lieu-dit :	
	Cadastre de référence :	
	Référence parcellaire :	*Section :* **B** *Parcelle :* **73**
	Autre information :	
	Observations :	**Extraction de silex pour entretien RD 24 - 1881-1885**
Elements de dimensionnement déclarés	*Plan d'extension :*	**NON** *Echelle :*
	Caractéristiques puits :	*Profondeur* */ Diamètre* */ Maçonné*
	Volume exploité :	
	Nombre d'étage(s) :	
	Chambres(s) :	
	Observations :	

2SP1627

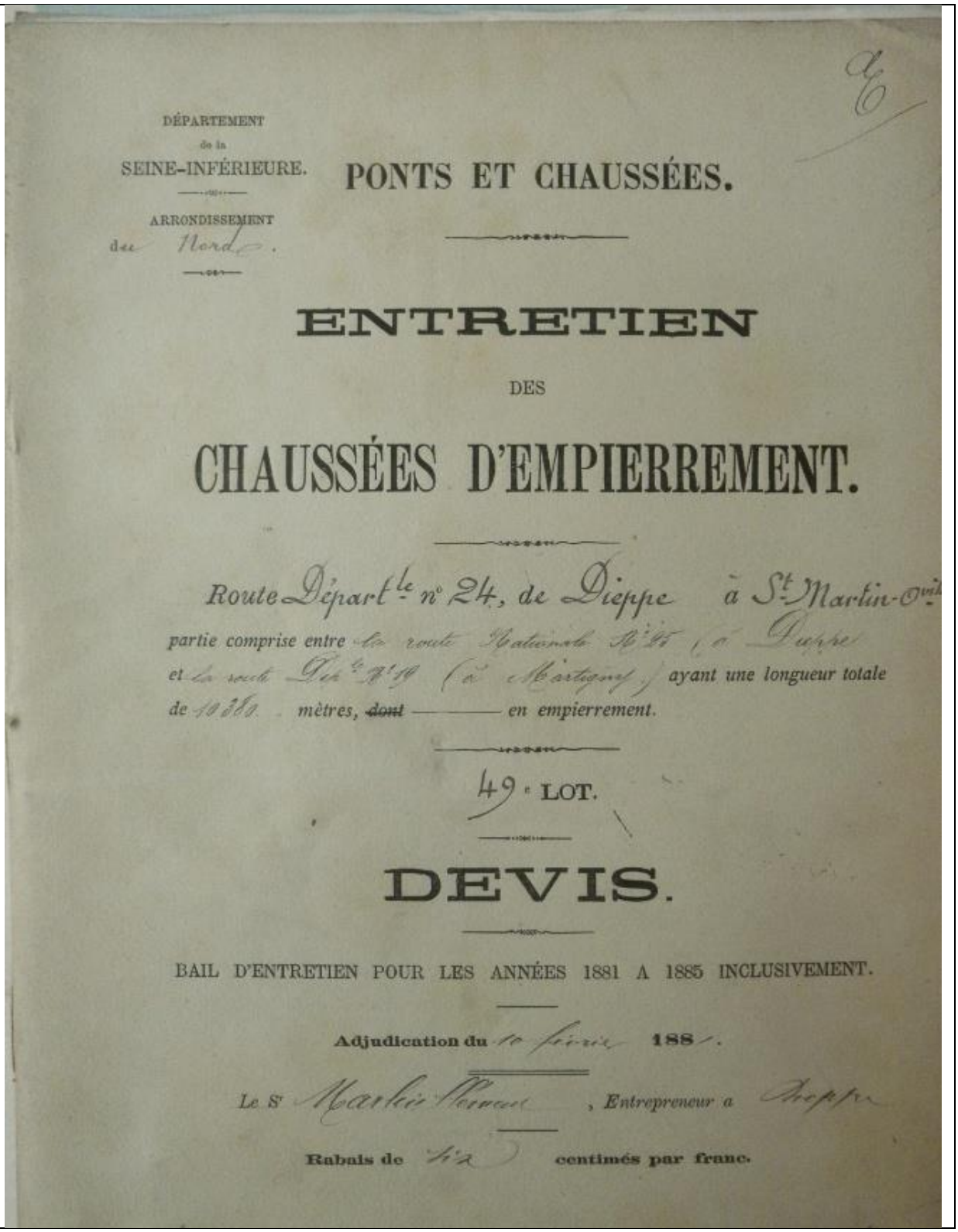

DÉPARTEMENT
de la
SEINE-INFÉRIEURE.

ARRONDISSEMENT
du Nord.

PONTS ET CHAUSSÉES.

ENTRETIEN

DES

CHAUSSÉES D'EMPIERREMENT.

Route Départ.le n° 24, de Dieppe à St-Martin-Ovn.
partie comprise entre la route Nationale N° 15 (à Dieppe
et la route Dép.le N° 19 (à Martigny), ayant une longueur totale
de 10380 mètres, ~~dont~~ ——— en empierrement.

49e LOT.

DEVIS.

BAIL D'ENTRETIEN POUR LES ANNÉES 1881 A 1885 INCLUSIVEMENT.

Adjudication du 10 février **188**1.

Le S Martin Pierre, *Entrepreneur a* Dieppe

Rabais de six **centimes par franc.**

Clichés : source ADSM

DÉSIGNATION des sections de la route où seront déposés les matériaux.	NATURE des matériaux.	DÉSIGNATION DES LIEUX D'EXTRACTION			Distance moyenne des transports	OBSERVATIONS
		COMMUNE.	Section et numéros du cadastre.	NOMS des propriétaires.		
Section unique de l'origine de la route ~~à la limite~~ ~~du ressort~~ 10m 380	Silex	Rouxmesnil B.ds	S.e B. N.os 73	M. Bandou		Labour à droite de la route
		- id -	S.e B. N.os 72-74	M. Dufosse		
			S.e B. N.o 145	M. Sellier		
		Argueil	S.e B. N.o 150	M. Sugamel	1500m	
		- id -	S.e B. N.os 103 à 104	M. Hennevee		
		Martigny	S.e A. N.os 264	M. de Blangermont		Bois taillis à droite de la route
		Bois-Robert	S.e A. N.o 7	M. Boulet		
	Marne	Rouxmesnil B.ds	S.e B. N.o 131	M. Sellier		Labour à droite de la route
		Martigny	S.e A. N.os 176	M. de Blangermont	1960m	Bois - id -

Clichés : source ADSM

Indice n° : 76545-032

Elements de localisation

Département : 76 - Seine-Maritime

Commune : Rouxmesnil-Bouteilles

Repères locaux

Hameau/Lieu-dit : Bouteilles

Autre (route, chemin...) :

Coordonnées

Système :

Orig. report carto :

x :

y :

Précision :

Type de Report : *Parcelle*

Contexte

Geomorphologique : *Flanc de coteau*

Profondeur de la nappe (en m) :

Source :

Source(s) de l'information

Archives (Cf. fiche(s) détaillée(s) page(s) suivante(s))

Archives départementales || Réf.: 2SP1627 | Section: B | Parcelle: 74 | || Date: 1881 | Commentaire: Extraction de silex pour entretien RD 24 - 1881-1885 ||

Consultation Publique - enquête orale

Photo aérienne

Terrain

- ☐ Effondrement
- ☐ Affaissement-dépression
- ☐ Zone remblayée
- ☐ Puits
- ☐ Entrée à flanc de coteaux (cavage)
- ☐ Arbre isolé
- ☐ Autre :
- ☐ Aucun

Géométrie :

☐ Circulaire	Diamètre (m) #	Profondeur max (m) #
☐ Quelconque	Longueur min (m) #	Longueur max (m) #

Observations

Origine probable de l'indice

Type

- ☐ Carrière souterraine
- ☑ **Carrière à ciel ouvert**
- ☐ Karstique (Naturel)
- ☐ Indéterminé
- ☐ Puits à eau

Matière extraite

- ☐ Pierre de taille
- ☑ **Cailloux**
- ☐ Marne
- ☐ Argile
- ☐ Sable

Commentaires

Extraction de matériaux pour entretien des voiries.

Indice 76545-032 / Détail document d'archives anciennes

Origine du document	*Archives départementales*	
	Cote :	**2SP1627**
Elements extraits	*Date du document :*	**1881**
	Type ouvrage :	
	Déclarant :	
	Locataire ou fermier :	
	Propriétaire :	**DUFRESNE**
Elements de localisation	*Plan de localisation :*	**NON** *Echelle :*
	Lieu-dit :	
	Cadastre de référence :	
	Référence parcellaire :	*Section :* **B** *Parcelle :* **74**
	Autre information :	
	Observations :	**Extraction de silex pour entretien RD 24 - 1881-1885**
Elements de dimensionnement déclarés	*Plan d'extension :*	**NON** *Echelle :*
	Caractéristiques puits :	*Profondeur* / *Diamètre* / *Maçonné*
	Volume exploité :	
	Nombre d'étage(s) :	
	Chambres(s) :	
	Observations :	

2SP1627

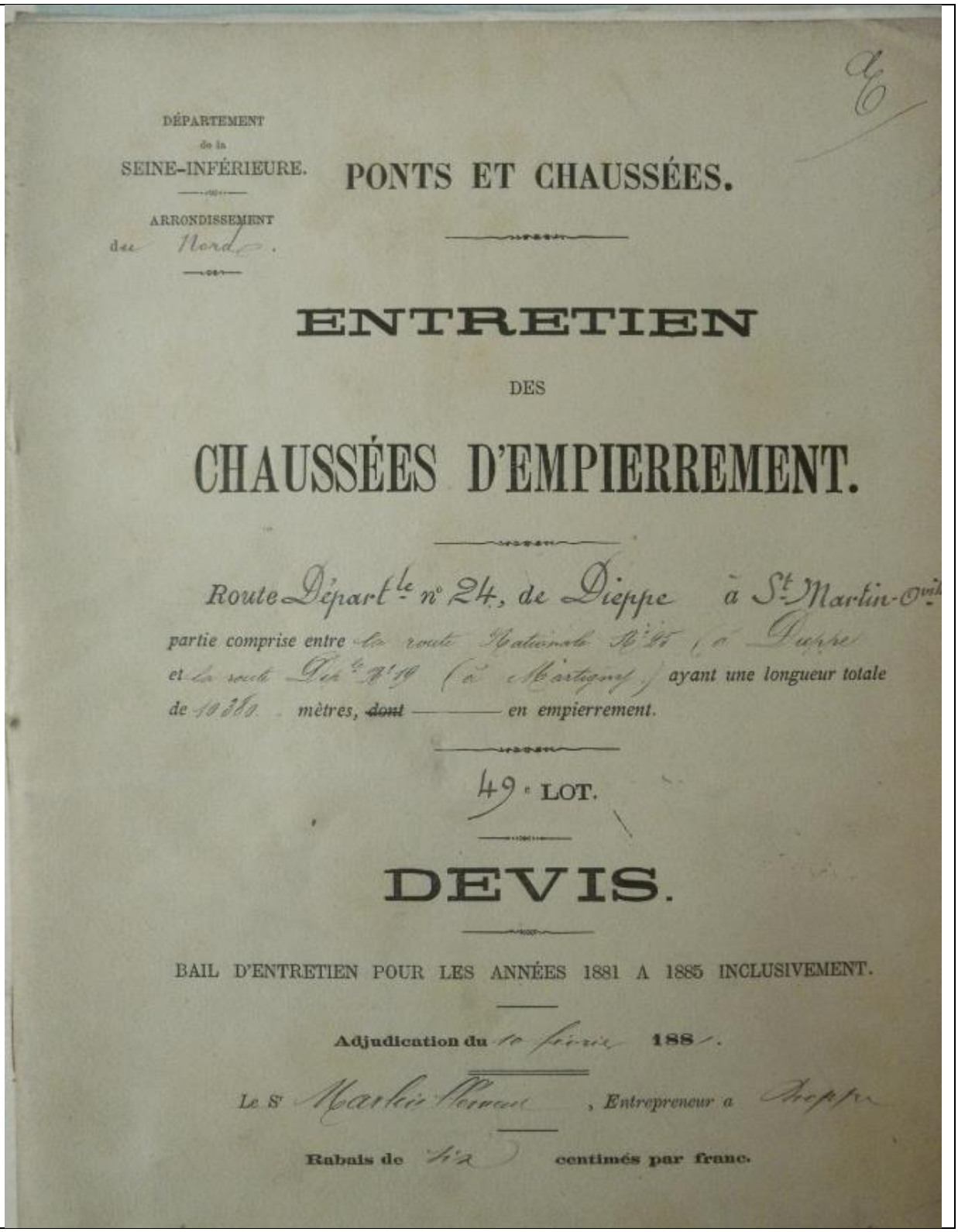

DÉPARTEMENT
de la
SEINE-INFÉRIEURE.

ARRONDISSEMENT
du Nord.

PONTS ET CHAUSSÉES.

ENTRETIEN

DES

CHAUSSÉES D'EMPIERREMENT.

Route Départle n° 24, de Dieppe à St-Martin-Ovn
partie comprise entre la route Nationale N° 15 (à Dieppe
et la route Départle N° 19 (à Martigny) ayant une longueur totale
de 10380 mètres, ~~dont~~ ——— en empierrement.

49e LOT.

DEVIS.

BAIL D'ENTRETIEN POUR LES ANNÉES 1881 A 1885 INCLUSIVEMENT.

Adjudication du 10 février **188**1.

Le S Martin Pierre, *Entrepreneur a* Dieppe

Rabais de 12 **centimes par franc.**

Clichés : source ADSM

DÉSIGNATION des sections de la route où seront déposés les matériaux.	NATURE des matériaux.	DÉSIGNATION DES LIEUX D'EXTRACTION			Distance moyenne des transports	OBSERVATIONS
		COMMUNE.	Section et numéros du cadastre.	NOMS des propriétaires.		
Section unique de l'origine de la route ~~à la limite du ressort~~ 10m 380	Silex	Rouxmesnil B.ds	S.e B. N.os 73	M. Bandou		Labour à droite de la route
		- id -	S.e B. N.os 72. 74	M. Dufosse		
			S.e B. N.o 145	M. Sellier		
		Argueil.	S.e B. N.o 150.	M. Sugamel	1500m	
		- id -	S.e B. N.os 103 à 104	M. Hennevee		
		Martigny.	S.e A. N.os 264.	M. de Blangermont		Bois taillis à droite de la route
		Bois-Robert	S.e A. N.o 7.	M. Boulet		
	Marne	Rouxmesnil B.ds	S.e B. N.o 131.	M. Sellier		Labour à droite de la route.
		Martigny.	S.e A. N.os 176	M. de Blangermont	1960m	Bois - id -

Clichés : source ADSM

Indice n° : 76545-033

Elements de localisation

Département : 76 - Seine-Maritime

Commune : Rouxmesnil-Bouteilles

Repères locaux

Hameau/Lieu-dit : Machonville

Autre (route, chemin...) :

Coordonnées

Système :

Orig. report carto :

x :

y :

Précision :

Type de Report : *Parcelle*

Contexte

Geomorphologique : *Flanc de coteau*

Profondeur de la nappe (en m) :

Source :

Source(s) de l'information

Archives (Cf. fiche(s) détaillée(s) page(s) suivante(s))

Archives départementales || Réf.: 2SP1627 | Section: B | Parcelle: 131 | || Date: 1876 | Commentaire: Extraction de marne pour entretien RD 24 - 1881-1885 ||
Archives départementales || Réf.: 2SP1627 | Section: B | Parcelle: 131 | || Date: 1881 | Commentaire: Extraction de marne pour entretien RD 24 - 1876-1880 ||

Consultation Publique - enquête orale

Photo aérienne

Terrain

- ☐ Effondrement
- ☐ Affaissement-dépression
- ☐ Zone remblayée
- ☐ Puits
- ☐ Entrée à flanc de coteaux (cavage)
- ☐ Arbre isolé
- ☐ Autre :
- ☐ Aucun

Géométrie :

- ☐ Circulaire — Diamètre (m) # — Profondeur max (m) #
- ☐ Quelconque — Longueur min (m) # — Longueur max (m) #

Observations

Origine probable de l'indice

Type

- ☐ Carrière souterraine
- ☑ Carrière à ciel ouvert
- ☐ Karstique (Naturel)
- ☐ Indéterminé
- ☐ Puits à eau

Matière extraite

- ☐ Pierre de taille
- ☑ Marne
- ☐ Sable
- ☐ Cailloux
- ☐ Argile

Commentaires

Extraction de matériaux pour entretien des voiries.

Indice 76545-033 / Détail document d'archives anciennes

Origine du document	*Archives départementales* *Cote :* 2SP1627
Elements extraits	*Date du document :* 1881 *Type ouvrage :* *Déclarant :* *Locataire ou fermier :* *Propriétaire :* SELLIER
Elements de localisation	*Plan de localisation :* NON *Echelle :* *Lieu-dit :* *Cadastre de référence :* *Référence parcellaire :* *Section :* B *Parcelle :* 131 *Autre information :* *Observations :* Extraction de marne pour entretien RD 24 - 1876-1880
Elements de dimensionnement déclarés	*Plan d'extension :* NON *Echelle :* *Caractéristiques puits :* *Profondeur* / *Diamètre* / *Maçonné* *Volume exploité :* *Nombre d'étage(s) :* *Chambres(s) :* *Observations :*

Indice 76545-033 / Détail document d'archives anciennes

Origine du document	*Archives départementales* *Cote :* 2SP1627
Elements extraits	*Date du document :* 1876 *Type ouvrage :* *Déclarant :* *Locataire ou fermier :* *Propriétaire :* SELLIER
Elements de localisation	*Plan de localisation :* NON *Echelle :* *Lieu-dit :* *Cadastre de référence :* *Référence parcellaire :* *Section :* B *Parcelle :* 131 *Autre information :* *Observations :* Extraction de marne pour entretien RD 24 - 1881-1885
Elements de dimensionnement déclarés	*Plan d'extension :* NON *Echelle :* *Caractéristiques puits :* *Profondeur* / *Diamètre* / *Maçonné* *Volume exploité :* *Nombre d'étage(s) :* *Chambres(s) :* *Observations :*

2SP1627

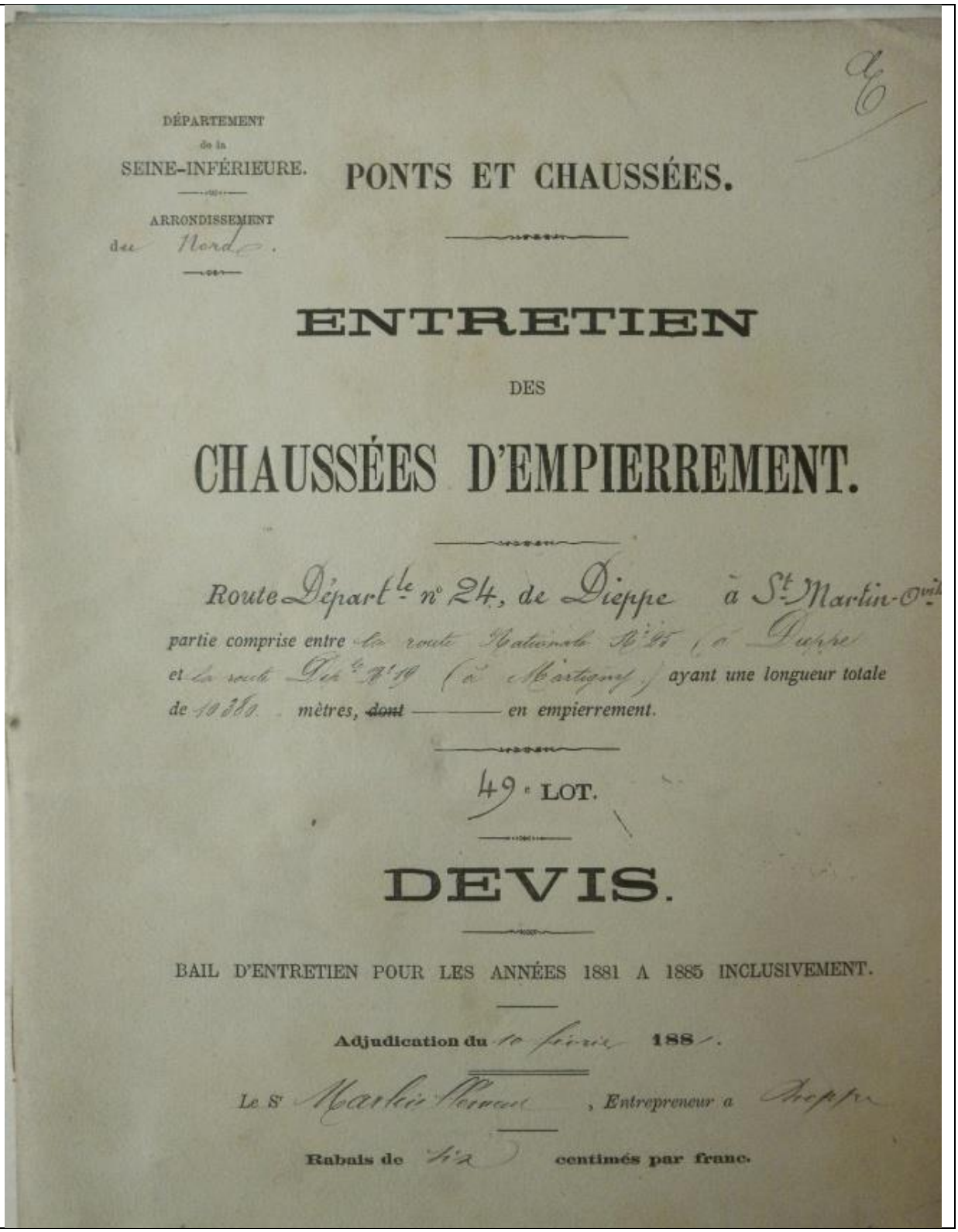

DÉPARTEMENT
de la
SEINE-INFÉRIEURE.

ARRONDISSEMENT
du Nord.

PONTS ET CHAUSSÉES.

ENTRETIEN

DES

CHAUSSÉES D'EMPIERREMENT.

Route Départle n° 24, de Dieppe à St-Martin-Ovn
partie comprise entre la route Nationale N° 15 (à Dieppe
et la route Départle N° 19 (à Martigny) ayant une longueur totale
de 10380 mètres, ~~dont~~ ——— en empierrement.

49e LOT.

DEVIS.

BAIL D'ENTRETIEN POUR LES ANNÉES 1881 A 1885 INCLUSIVEMENT.

Adjudication du 10 février **188**1.

Le S Martin Pierre, *Entrepreneur a* Dieppe

Rabais de six **centimés par franc.**

Clichés : source ADSM

DÉSIGNATION des sections de la route où seront déposés les matériaux.	NATURE des matériaux.	DÉSIGNATION DES LIEUX D'EXTRACTION			Distance moyenne des transports	OBSERVATIONS
		COMMUNE.	Section et numéros du cadastre.	NOMS des propriétaires.		
Section unique de l'origine de la route ~~à la limite~~ ~~du ressort~~ 10m 380	Silex	Rouxmesnil B.ds	S.e B. N.os 73	M. Bandou		Labour à droite de la route
		- id -	S.e B. N.os 72. 74	M. Dufosse		
			S.e B. N.o 145	M. Sellier		
		Argueil.	S.e B. N.o 150.	M. Sugamel	1500m	
		- id -	S.e B. N.os 103 à 104	M. Hennevee		
		Martigny.	S.e A. N.os 264.	M. de Blangermont		Bois taillis à droite de la route
		Bois-Robert	S.e A. N.o 7.	M. Boulet		
	Marne	Rouxmesnil B.ds	S.e B. N.o 131.	M. Sellier		Labour à droite de la route.
		Martigny.	S.e A. N.os 176	M. de Blangermont	1960m	Bois - id -

Clichés : source ADSM

DÉPARTEMENT
de la
Seine-Inférieure.

ARRONDISSEMENT
du Nord

PONTS ET CHAUSSÉES.

ENTRETIEN

DES

CHAUSSÉES D'EMPIERREMENT.

Route Départ.le n° 24, de Dieppe à St Martin O.ville
partie comprise entre la route Nat.le n° 25 à Dieppe
et la route Dép.le n° 19 à Martigny ayant une longueur totale
de 10380 mètres, dont 10380m eu empierrement.

47e LOT.

DEVIS.

BAIL D'ENTRETIEN POUR LES ANNÉES 1876 A 1880 INCLUSIVEMENT.

Adjudication du 27 Janvier 1876.

Le Sr Lemerre, Jean, Entrepreneur à Dieppe

Rabais de 5 francs par CENT francs.

Clichés : source ADSM

DÉSIGNATION des sections de la route où seront déposés les matériaux.	NATURE des matériaux.	DÉSIGNATION DES LIEUX D'EXTRACTION. COMMUNE.	Section et numéros du cadastre.	NOMS des propriétaires.	Distance moyenne des transports	OBSERVATIONS.
Section unique Du Kil.° 0 au Kil.° 10380	Silex	Rouxmesnil Bouteilles	8.me B: n.° 145	M. Sellier	2250m.	Labour à droite de la route
		Argues	6.me B: n.os 69, 70, 71, 72, 73, n.o 10	M. de Malartic		Labours et pâtis d.° -d.°
		Bou-Robert	8.me A: n.° 7	M. Boulet		Bouteilles -d.° -d.°
	Marne	Rouxmesnil Bouteilles	8.me B: n.° 131	M. Sellier	1950m.	Pâtis à droite de la route
		Martigny	8.me A: n.° 176	M. de Blangermont		-d.° -d.° -d.°

Clichés : source ADSM

Indice n° : 76545-034

Elements de localisation

Département : 76 - Seine-Maritime

Commune : Rouxmesnil-Bouteilles

Repères locaux

Hameau/Lieu-dit : Machonville

Autre (route, chemin...) :

Coordonnées

Système :

Orig. report carto :

x :

y :

Précision :

Type de Report : *Parcelle*

Contexte

Geomorphologique : *Flanc de coteau*

Profondeur de la nappe (en m) :

Source :

Source(s) de l'information

Archives (Cf. fiche(s) détaillée(s) page(s) suivante(s))

Archives départementales || Réf.: 2SP1627 | Section: B | Parcelle: 145 | || Date: 1881 | Commentaire: Extraction de silex pour entretien RD 24 - 1876-1880 ||
Archives départementales || Réf.: 2SP1627 | Section: B | Parcelle: 145 | || Date: 1876 | Commentaire: Extraction de marne pour entretien RD 24 - 1881-1885 ||

Consultation Publique - enquête orale

Photo aérienne

Terrain

- ☐ Effondrement
- ☐ Affaissement-dépression
- ☐ Zone remblayée
- ☐ Puits
- ☐ Entrée à flanc de coteaux (cavage)
- ☐ Arbre isolé
- ☐ Autre :
- ☐ Aucun

Géométrie :

☐ Circulaire	Diamètre (m) #	Profondeur max (m) #
☐ Quelconque	Longueur min (m) #	Longueur max (m) #

Observations

Origine probable de l'indice

Type

- ☐ Carrière souterraine
- ☑ Carrière à ciel ouvert
- ☐ Karstique (Naturel)
- ☐ Indéterminé
- ☐ Puits à eau

Matière extraite

- ☐ Pierre de taille
- ☑ Marne
- ☐ Sable
- ☑ Cailloux
- ☐ Argile

Commentaires

Extraction de matériaux pour entretien des voiries.

Indice 76545-034 / Détail document d'archives anciennes

Origine du document	*Archives départementales* *Cote :* 2SP1627
Elements extraits	*Date du document :* 1876 *Type ouvrage :* *Déclarant :* *Locataire ou fermier :* *Propriétaire :* SELLIER
Elements de localisation	*Plan de localisation :* NON *Echelle :* *Lieu-dit :* *Cadastre de référence :* *Référence parcellaire :* *Section :* B *Parcelle :* 145 *Autre information :* *Observations :* Extraction de marne pour entretien RD 24 - 1881-1885
Elements de dimensionnement déclarés	*Plan d'extension :* NON *Echelle :* *Caractéristiques puits :* *Profondeur* / *Diamètre* / *Maçonné* *Volume exploité :* *Nombre d'étage(s) :* *Chambres(s) :* *Observations :*

Indice 76545-034 / Détail document d'archives anciennes

Origine du document	*Archives départementales* *Cote :* 2SP1627
Elements extraits	*Date du document :* 1881 *Type ouvrage :* *Déclarant :* *Locataire ou fermier :* *Propriétaire :* SELLIER
Elements de localisation	*Plan de localisation :* NON *Echelle :* *Lieu-dit :* *Cadastre de référence :* *Référence parcellaire :* *Section :* B *Parcelle :* 145 *Autre information :* *Observations :* Extraction de silex pour entretien RD 24 - 1876-1880
Elements de dimensionnement déclarés	*Plan d'extension :* NON *Echelle :* *Caractéristiques puits :* *Profondeur* / *Diamètre* / *Maçonné* *Volume exploité :* *Nombre d'étage(s) :* *Chambres(s) :* *Observations :*

2SP1627

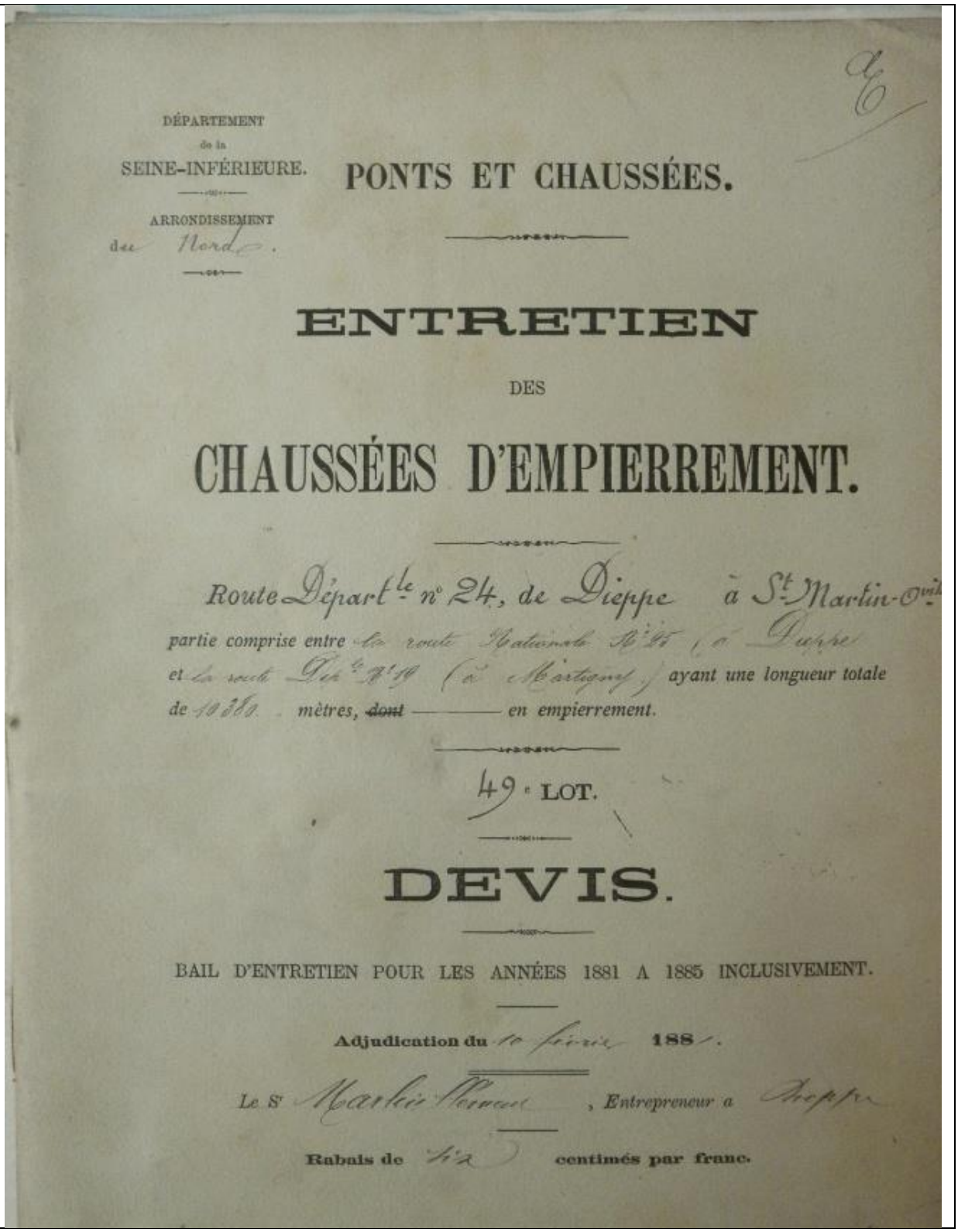

DÉPARTEMENT
de la
SEINE-INFÉRIEURE.

ARRONDISSEMENT
du Nord.

PONTS ET CHAUSSÉES.

ENTRETIEN

DES

CHAUSSÉES D'EMPIERREMENT.

Route Départ.le n° 24, de Dieppe à St-Martin-Ovn.
partie comprise entre la route Nationale N° 15 (à Dieppe
et la route Dép.le N° 19 (à Martigny), ayant une longueur totale
de 10380 mètres, ~~dont~~ ——— en empierrement.

49e LOT.

DEVIS.

BAIL D'ENTRETIEN POUR LES ANNÉES 1881 A 1885 INCLUSIVEMENT.

Adjudication du 10 février **188**1.

Le S Martin Pierre, *Entrepreneur a* Dieppe

Rabais de 12 **centimes par franc.**

Clichés : source ADSM

DÉSIGNATION des sections de la route où seront déposés les matériaux.	NATURE des matériaux.	DÉSIGNATION DES LIEUX D'EXTRACTION			Distance moyenne des transports	OBSERVATIONS
		COMMUNE.	Section et numéros du cadastre.	NOMS des propriétaires.		
Section unique de l'origine de la route ~~à la limite~~ ~~du ressort~~ 10m 380	Silex	Rouxmesnil B.ds	S.e B. N.os 73	M. Bandou		Labour à droite de la route
		- id -	S.e B. N.os 72. 74	M. Dufosse		
			S.e B. N.o 145	M. Sellier		
		Argueil.	S.e B. N.o 150.	M. Sugamel	1500m	
		- id -	S.e B. N.os 103 à 104	M. Hennevee		
		Martigny.	S.e A. N.os 264.	M. de Blangermont		Bois taillis à droite de la route
		Bois-Robert	S.e A. N.o 7.	M. Boulet		
	Marne	Rouxmesnil B.ds	S.e B. N.o 131.	M. Sellier		Labour à droite de la route.
		Martigny.	S.e A. N.os 176	M. de Blangermont	1960m	Bois - id -

Clichés : source ADSM

DÉPARTEMENT
de la
Seine-Inférieure.

ARRONDISSEMENT
du Nord

PONTS ET CHAUSSÉES.

ENTRETIEN

DES

CHAUSSÉES D'EMPIERREMENT.

Route Départ.le n° 24, de Dieppe à St Martin O.ville
partie comprise entre la route Nat.le n° 25 à Dieppe
et la route Dép.le n° 19 à Martigny ayant une longueur totale
de 10380 mètres, dont 10380m eu empierrement.

47e LOT.

DEVIS.

BAIL D'ENTRETIEN POUR LES ANNÉES 1876 A 1880 INCLUSIVEMENT.

Adjudication du 27 Janvier 1876.

Le Sr Lemerre, Jean, Entrepreneur à Dieppe

Rabais de 5 francs par CENT francs.

Clichés : source ADSM

DÉSIGNATION des sections de la route où seront déposés les matériaux.	NATURE des matériaux.	DÉSIGNATION DES LIEUX D'EXTRACTION. COMMUNE.	Section et numéros du cadastre.	NOMS des propriétaires.	Distance moyenne des transports	OBSERVATIONS.
Section unique Du Kil.° 0 au Kil.° 10380	Silex	Rouxmesnil Bouteilles	8.me B: n.° 145	M. Sellier	2250m.	Labour à droite de la route
		Argues	6.me B: n.os 69, 70, 71, 72, 73, n.o 10	M. de Malartic		Labours et pâtis d.° -d.°
		Bou-Robert	8.me A: n.° 7	M. Boulet		Bouteilles -d.° -d.°
	Marne	Rouxmesnil Bouteilles	8.me B: n.° 131	M. Sellier	1950m.	Pâtis à droite de la route
		Martigny	8.me A: n.° 176	M. de Blangermont		-d.° -d.° -d.°

Clichés : source ADSM

Indice n° : 76545-035

Elements de localisation

Département : 76 - Seine-Maritime

Commune : Rouxmesnil-Bouteilles

Repères locaux

Hameau/Lieu-dit : Rouxmesnil

Autre (route, chemin...) :

Coordonnées

Système : RGF93

Orig. report carto : Plan

x : 563 083

y : 6 978 269

Précision :

Type de Report : Point

Contexte

Geomorphologique : *Plateau*

Profondeur de la nappe (en m) :

Source :

Source(s) de l'information

Archives (Cf. fiche(s) détaillée(s) page(s) suivante(s))

Consultation Publique - enquête orale

Lieu	Déclarant	Date	Observations / déclarations
Mairie	*Elus*	*04/02/2014*	*Ancien effondrement Diam 3 m / Prof 2 m - Comblé par la commune et l'exploitant de la parcelle*

Photo aérienne

Terrain

- ☐ Effondrement
- ☐ Affaissement-dépression
- ☐ Zone remblayée
- ☐ Puits
- ☐ Entrée à flanc de coteaux (cavage)
- ☐ Arbre isolé
- ☐ Autre :
- ☑ Aucun

Géométrie :

- ☐ Circulaire — Diamètre (m) # — Profondeur max (m) #
- ☐ Quelconque — Longueur min (m) # — Longueur max (m) #

Observations

Pas d'indices visibles

Origine probable de l'indice

Type

- ☐ Carrière souterraine
- ☐ Carrière à ciel ouvert
- ☐ Karstique (Naturel)
- ☑ Indéterminé
- ☐ Puits à eau

Matière extraite

- ☐ Pierre de taille
- ☐ Marne
- ☐ Sable
- ☐ Cailloux
- ☐ Argile

Commentaires

Effondrement d'orgine indéterminée

Indice n° : 76545-036

Elements de localisation

Département : 76 - Seine-Maritime

Commune : Rouxmesnil-Bouteilles

Repères locaux

Hameau/Lieu-dit : Terres de Rouxmesnil

Autre (route, chemin...) :

Coordonnées

Système :

Orig. report carto :

x :

y :

Précision :

Type de Report : *Aire limitée*

Contexte

Geomorphologique : *Plateau*

Profondeur de la nappe (en m) :

Source :

Source(s) de l'information

Archives (Cf. fiche(s) détaillée(s) page(s) suivante(s))

Consultation Publique - enquête orale

Lieu	Déclarant	Date	Observations / déclarations
Mairie	*Elus*	*04/02/2014*	*Ancien effondrement comblé*

Photo aérienne

Terrain

- ☐ Effondrement
- ☐ Affaissement-dépression
- ☐ Zone remblayée
- ☐ Puits
- ☐ Entrée à flanc de coteaux (cavage)
- ☐ Arbre isolé
- ☐ Autre :
- ☐ Aucun

Géométrie :

- ☐ Circulaire — Diamètre (m) # — Profondeur max (m) #
- ☐ Quelconque — Longueur min (m) # — Longueur max (m) #

Observations

Origine probable de l'indice

Type

- ☐ Carrière souterraine
- ☐ Carrière à ciel ouvert
- ☐ Karstique (Naturel)
- ☑ Indéterminé
- ☐ Puits à eau

Matière extraite

- ☐ Pierre de taille
- ☐ Marne
- ☐ Sable
- ☐ Cailloux
- ☐ Argile

Commentaires

Effondrement d'orgine indéterminée

Indice n° : 76545-037

Elements de localisation

Département : 76 - Seine-Maritime

Commune : Rouxmesnil-Bouteilles

Repères locaux

Hameau/Lieu-dit : Rouxmesnil

Autre (route, chemin...) :

Coordonnées

Système : RGF93

Orig. report carto : GPS

x : 563 112

y : 6 977 858

Précision :

Type de Report : Point

Contexte

Geomorphologique : *Plateau*

Profondeur de la nappe (en m) :

Source :

Source(s) de l'information

Archives (Cf. fiche(s) détaillée(s) page(s) suivante(s))

Consultation Publique - enquête orale

Photo aérienne

Terrain

- ☐ Effondrement
- ☐ Affaissement-dépression
- ☐ Zone remblayée
- ☐ Puits
- ☐ Entrée à flanc de coteaux (cavage)
- ☐ Arbre isolé
- ☑ Autre : Tampon
- ☐ Aucun

Géométrie :

- ☐ Circulaire — Diamètre (m) # — Profondeur max (m) #
- ☐ Quelconque — Longueur min (m) # — Longueur max (m) #

Observations

Puisard gérant le trop-plein d'un bassin de gestion des eaux pluviales (Vu avec employé communal)

Origine probable de l'indice

Type

- ☐ Carrière souterraine
- ☐ Carrière à ciel ouvert
- ☐ Karstique (Naturel)
- ☐ Indéterminé
- ☐ Puits à eau
- ☑ *Puisard*

Matière extraite

- ☐ Pierre de taille
- ☐ Marne
- ☐ Sable
- ☐ Cailloux
- ☐ Argile

Commentaires

Indice n° : 76545-038

Elements de localisation

Département : 76 - Seine-Maritime

Commune : Rouxmesnil-Bouteilles

Repères locaux

Hameau/Lieu-dit : Le Vallon

Autre (route, chemin...) :

Coordonnées

Système : RGF93

Orig. report carto : GPS

x : 562 509

y : 6 978 834

Précision :

Type de Report : Point

Contexte

Geomorphologique : *Talweg*

Profondeur de la nappe (en m) :

Source :

Source(s) de l'information

Archives (Cf. fiche(s) détaillée(s) page(s) suivante(s))

Consultation Publique - enquête orale

Photo aérienne

Terrain

- ☐ Effondrement
- ☑ Affaissement-dépression
- ☐ Zone remblayée
- ☐ Puits
- ☐ Entrée à flanc de coteaux (cavage)
- ☐ Arbre isolé
- ☐ Autre :
- ☐ Aucun

Géométrie :

- ☐ Circulaire — Diamètre (m) # — Profondeur max (m) #
- ☐ Quelconque — Longueur min (m) # — Longueur max (m) #

Observations

Dépression absorbant les eaux de ruissellement en période pluvieuse (Vu avec employé communal)

Origine probable de l'indice

Type

- ☐ Carrière souterraine
- ☐ Carrière à ciel ouvert
- ☑ Karstique (Naturel)
- ☐ Indéterminé
- ☐ Puits à eau

Matière extraite

- ☐ Pierre de taille
- ☐ Marne
- ☐ Sable
- ☐ Cailloux
- ☐ Argile

Commentaires

Indice d'origine karstique

Indice n° : 76545-039

Elements de localisation

Département : 76 - Seine-Maritime

Commune : Rouxmesnil-Bouteilles

Repères locaux

Hameau/Lieu-dit : Le Vallon

Autre (route, chemin...) :

Coordonnées

Système : RGF93

Orig. report carto : Plan

x : 562 571

y : 6 979 084

Précision :

Type de Report : Point

Contexte

Geomorphologique : *Talweg*

Profondeur de la nappe (en m) :

Source :

Source(s) de l'information

Archives (Cf. fiche(s) détaillée(s) page(s) suivante(s))

Consultation Publique - enquête orale

Photo aérienne

Terrain

- ☐ Effondrement
- ☑ Affaissement-dépression
- ☐ Zone remblayée
- ☐ Puits
- ☐ Entrée à flanc de coteaux (cavage)
- ☐ Arbre isolé
- ☐ Autre :
- ☐ Aucun

Géométrie :

- ☐ Circulaire — Diamètre (m) # — Profondeur max (m) #
- ☐ Quelconque — Longueur min (m) # — Longueur max (m) #

Observations

Dépression absorbant les eaux de ruissellement en période pluvieuse (Vu avec employé communal)

Origine probable de l'indice

Type

- ☐ Carrière souterraine
- ☐ Carrière à ciel ouvert
- ☑ Karstique (Naturel)
- ☐ Indéterminé
- ☐ Puits à eau

Matière extraite

- ☐ Pierre de taille
- ☐ Marne
- ☐ Sable
- ☐ Cailloux
- ☐ Argile

Commentaires

Indice d'origine karstique

Indice n° : 76545-040

Elements de localisation

Département : 76 - Seine-Maritime

Commune : Rouxmesnil-Bouteilles

Repères locaux

Hameau/Lieu-dit : Bouteilles

Autre (route, chemin...) :

Coordonnées

Système : RGF93

Orig. report carto : GPS

x : 562 877

y : 6 980 084

Précision :

Type de Report : Point

Contexte

Geomorphologique : *Vallée*

Profondeur de la nappe (en m) :

Source :

Source(s) de l'information

Archives (Cf. fiche(s) détaillée(s) page(s) suivante(s))

Consultation Publique - enquête orale

Photo aérienne

Terrain

- ☐ Effondrement
- ☐ Affaissement-dépression
- ☐ Zone remblayée
- ☐ Puits
- ☐ Entrée à flanc de coteaux (cavage)
- ☐ Arbre isolé
- ☑ Autre : Tampon
- ☐ Aucun

Géométrie :

- ☐ Circulaire — Diamètre (m) # — Profondeur max (m) #
- ☐ Quelconque — Longueur min (m) # — Longueur max (m) #

Observations

Puits à eau devant la mairie.

Origine probable de l'indice

Type

- ☐ Carrière souterraine
- ☐ Carrière à ciel ouvert
- ☐ Karstique (Naturel)
- ☐ Indéterminé
- ☑ Puits à eau

Matière extraite

- ☐ Pierre de taille
- ☐ Marne
- ☐ Sable
- ☐ Cailloux
- ☐ Argile

Commentaires

Indice n° : 76545-041

Elements de localisation

Département : 76 - Seine-Maritime

Commune : Rouxmesnil-Bouteilles

Repères locaux

Hameau/Lieu-dit : Machonville

Autre (route, chemin...) :

Coordonnées

Système : *RGF93*

Orig. report carto : *GPS*

x : *563 975*

y : *6 979 247*

Précision :

Type de Report : *Point*

Contexte

Geomorphologique : *Vallée*

Profondeur de la nappe (en m) :

Source :

Source(s) de l'information

Archives (Cf. fiche(s) détaillée(s) page(s) suivante(s))

Consultation Publique - enquête orale

Photo aérienne

Terrain

- ☐ Effondrement
- ☐ Affaissement-dépression
- ☐ Zone remblayée
- ☐ Puits
- ☑ Entrée à flanc de coteaux (cavage)
- ☐ Arbre isolé
- ☐ Autre :
- ☐ Aucun

Géométrie :

- ☐ Circulaire — Diamètre (m) # — Profondeur max (m) #
- ☐ Quelconque — Longueur min (m) # — Longueur max (m) #

Observations

Petite excavation dans le talus de la RD 154 (Vu avec employé communal)

Origine probable de l'indice

Type

- ☐ Carrière souterraine
- ☐ Carrière à ciel ouvert
- ☐ Karstique (Naturel)
- ☐ Indéterminé
- ☐ Puits à eau
- ☑ *Cavage*

Matière extraite

- ☐ Pierre de taille
- ☐ Marne
- ☐ Sable
- ☐ Cailloux
- ☐ Argile

Commentaires

Petit cavage pouvant correspondre à un ancien abri antiaérien.

Indice n° : 76545-042

Elements de localisation

Département : 76 - Seine-Maritime

Commune : Rouxmesnil-Bouteilles

Repères locaux

Hameau/Lieu-dit : Machonville

Autre (route, chemin...) :

Coordonnées

Système : RGF93

Orig. report carto : GPS

x : 564 129

y : 6 979 140

Précision :

Type de Report : Point

Contexte

Geomorphologique : *Vallée*

Profondeur de la nappe (en m) :

Source :

Source(s) de l'information

Archives (Cf. fiche(s) détaillée(s) page(s) suivante(s))

Consultation Publique - enquête orale

Photo aérienne

Terrain

- ☐ Effondrement
- ☐ Affaissement-dépression
- ☐ Zone remblayée
- ☐ Puits
- ☐ Entrée à flanc de coteaux (cavage)
- ☐ Arbre isolé
- ☑ Autre :
- ☐ Aucun

Géométrie :

- ☐ Circulaire — Diamètre (m) # — Profondeur max (m) #
- ☐ Quelconque — Longueur min (m) # — Longueur max (m) #

Observations

Ancien puisard (Vu avec employé communal)

Origine probable de l'indice

Type

- ☐ Carrière souterraine
- ☐ Carrière à ciel ouvert
- ☐ Karstique (Naturel)
- ☐ Indéterminé
- ☐ Puits à eau
- ☑

Matière extraite

- ☐ Pierre de taille
- ☐ Marne
- ☐ Sable
- ☐ Cailloux
- ☐ Argile

Commentaires

Ancien puisard

Indice n° : 76545-043

Elements de localisation

Département : 76 - Seine-Maritime

Commune : Rouxmesnil-Bouteilles

Repères locaux

Hameau/Lieu-dit : Rouxmesnil

Autre (route, chemin...) :

Coordonnées

Système :

Orig. report carto : *Plan*

x :

y :

Précision :

Type de Report : *Aire limitée*

Contexte

Geomorphologique : *Plateau*

Profondeur de la nappe (en m) :

Source :

Source(s) de l'information

Archives (Cf. fiche(s) détaillée(s) page(s) suivante(s))

Archives récentes || Réf.: Carte géologique 1:80000 | ||Auteur: BRGM | Commentaire: Carte géologique 1:80000 Abbeville edition 1940 - Puits d'extraction indiqué sur la carte ||

Consultation Publique - enquête orale

Photo aérienne

Terrain

- ☐ Effondrement
- ☐ Affaissement-dépression
- ☐ Zone remblayée
- ☐ Puits
- ☐ Entrée à flanc de coteaux (cavage)
- ☐ Arbre isolé
- ☐ Autre :
- ☐ Aucun

Géométrie :

- ☐ Circulaire — Diamètre (m) # — Profondeur max (m) #
- ☐ Quelconque — Longueur min (m) # — Longueur max (m) #

Observations

Origine probable de l'indice

Type

- ☑ Carrière souterraine
- ☐ Carrière à ciel ouvert
- ☐ Karstique (Naturel)
- ☐ Indéterminé
- ☐ Puits à eau

Matière extraite

- ☐ Pierre de taille
- ☐ Marne
- ☐ Sable
- ☐ Cailloux
- ☐ Argile

Commentaires

Puits d'extraction : aire limitée car localisation peu précise en raison de l'échelle de la carte.
Report pour info uniquement - Pas de prescription en matière d'urbanisme selon la doctrine de la DDTM au regard de l'origine de l'information (carte BRGM)....

Indice 76545-043 / Détail document d'archives récentes

Origine du document	*Auteur :*	**BRGM**
	Référence :	**Carte géologique 1:80000**
	Date :	
Informations extraites	**Carte géologique 1:80000 Abbeville edition 1940 - Puits d'extraction indiqué sur la carte**	
Elements de localisation	*Plan de localisation :*	**OUI** *Echelle :*
	Lieu-dit :	
	Autre information :	
Remarques		



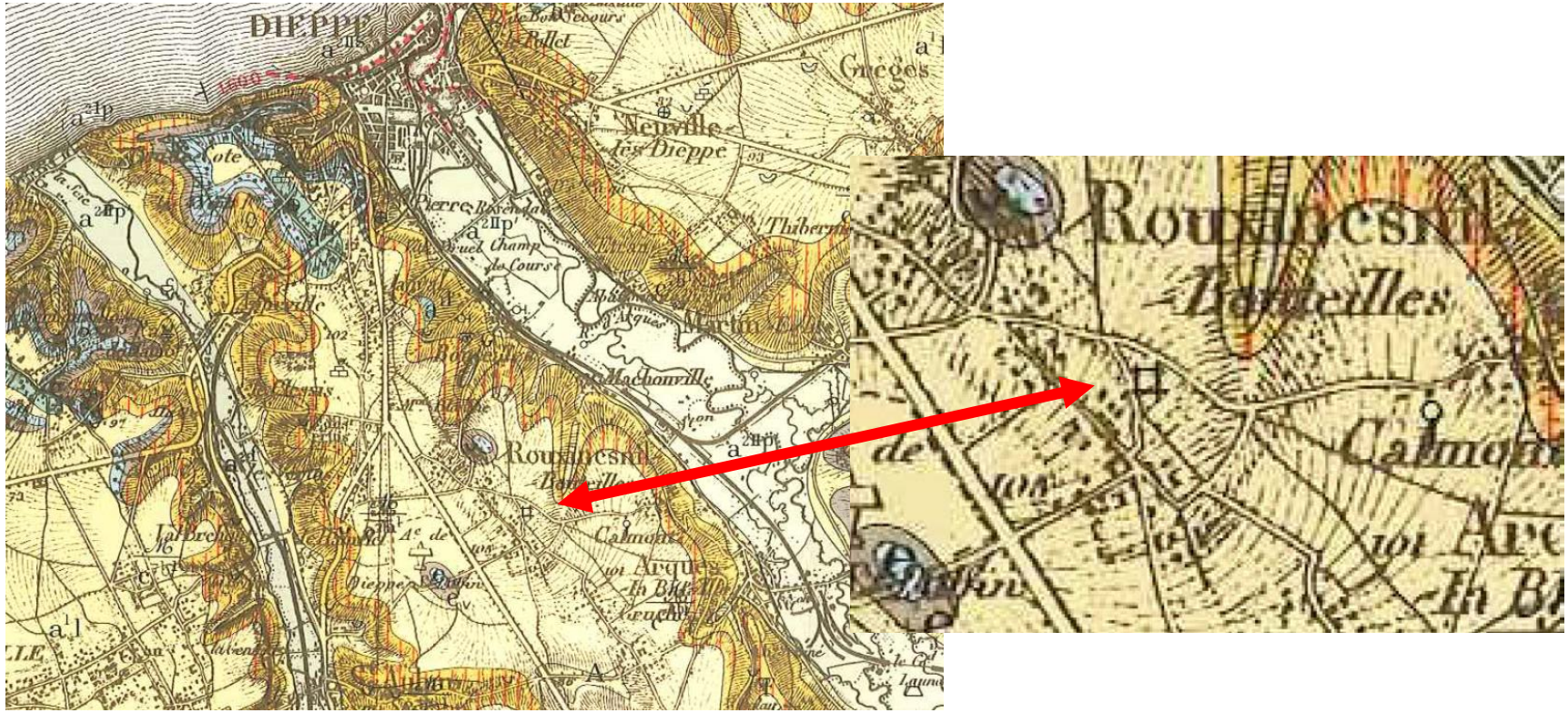

Agriculture et Hygiène

SUBSTANCES UTILES (*) — Marne pour amendement — Sources — Nappes d'eaux souterraines

EXPLOITATIONS (**) — Expl. à ciel ouvert — Expl. souterraine — Puits ou puits pompe — Puits artésien — Sondage

USINES — Puits d'extraction — Four à chaux — Réservoir — Appareil élévatoire